



Российская Федерация
Администрация города Канска
Красноярского края
ПО С Т А Н О В Л Е Н И Е

11.08 2025

№ 1026

О создании комиссии по проведению инвентаризации улично-дорожной сети город Канск

В соответствии с Федеральными законами от 08 ноября 2007 года № 257-ФЗ «Об автомобильных дорогах и дорожной деятельности в Российской Федерации и о внесении изменений в отдельные законодательные акты Российской Федерации», от 10 декабря 1995 года № 196-ФЗ «О безопасности дорожного движения», от 13 июля 2015 года № 220-ФЗ «Об организации регулярных перевозок пассажиров и багажа автомобильным транспортом и городским наземным электрическим транспортом в Российской Федерации и о внесении изменений в отдельные законодательные акты Российской Федерации», распоряжением министерства транспорта Российской Федерации от 30 апреля 2025 года № ВИ-89-р «Об утверждении Методики проведения инвентаризации улично-дорожной сети опорного населенного пункта и оценки ее технического состояния, определения границ населенных пунктов», руководствуясь статьями 30, 35 Устава города Канска, **ПО С Т А Н О В Л Я Ю:**

1. Создать комиссию по проведению инвентаризации улично-дорожной сети опорного населенного пункта и оценки ее технического состояния города Канска.
2. Утвердить прилагаемые:
 - 2.1. Положение о комиссии по проведению инвентаризации улично-дорожной сети опорного населенного пункта города Канска и оценки ее технического состояния.
 - 2.2. Состав комиссии по проведению инвентаризации улично-дорожной сети опорного населенного пункта и оценки ее технического состояния города Канска.
3. Главному специалисту по информатизации администрации г. Канска (Елкина Г.В.) опубликовать настоящее постановление в газете «Канский вестник» и разместить на официальном сайте муниципального образования город Канск в сети Интернет.
4. Контроль за исполнением настоящего постановления возложить на первого заместителя главы города по вопросам жизнеобеспечения **К.С. Ковалев.**
5. Настоящее постановление вступает в силу со дня опубликования.

Глава города Канска

О.В. Витман

УТВЕРЖДЕНО
постановлением администрации города Канска

от 11.08.2025 г. № 1026

ПОЛОЖЕНИЕ

о комиссии по проведению инвентаризации улично-дорожной сети опорного населенного пункта города Канска и оценки ее технического состояния.

1. Общие положения

1.1. Настоящее Положение разработано с целью проведения инвентаризации улично-дорожной сети опорного населенного пункта, приоритетное развитие которого способствует достижению национальных целей и обеспечению национальной безопасности, в том числе за счет обеспечения доступности образования, медицинской помощи, услуг в сфере культуры и реализации иных потребностей для населения прилегающей территории (далее - опорный населенный пункт), оценки технического состояния улично-дорожной сети.

1.2. Комиссия по проведению инвентаризации улично-дорожной сети опорного населенного пункта и оценки ее технического состояния города Канска (далее - Комиссия) в своей деятельности руководствуется федеральными законами от 08 ноября 2007 года № 257-ФЗ «Об автомобильных дорогах и дорожной деятельности в Российской Федерации и о внесении изменений в отдельные законодательные акты Российской Федерации», от 10 декабря 1995 года № 196-ФЗ «О безопасности дорожного движения», от 13 июля 2015 года № 220-ФЗ «Об организации регулярных перевозок пассажиров и багажа автомобильным транспортом и городским наземным электрическим транспортом в Российской Федерации и о внесении изменений в отдельные законодательные акты Российской Федерации», распоряжением министерства транспорта Российской Федерации от 30 апреля 2025 года № ВИ-89-р «Об утверждении Методики проведения инвентаризации улично-дорожной сети опорного населенного пункта и оценки ее технического состояния, определения границ населенных пунктов».

1.3. Деятельность Комиссии осуществляется на основе принципов законности, гласности и равноправия.

1.4. Работа Комиссии осуществляется на безвозмездной основе.

2. Задачи Комиссии

2.1. Основной задачей Комиссии является проведение инвентаризации улично-дорожной сети, мероприятий по уточнению информации о наименованиях автомобильных дорог, их протяженности, идентификационных номерах, значении в системе контроля за формированием и использованием средств дорожных фондов (далее - система контроля), геометрических параметров автомобильных дорог, типах и состоянии покрытий и данных о техническом состоянии автомобильных дорог.

3. Функции комиссии Комиссия осуществляет следующие функции:

3.1. Проводит инвентаризацию улично-дорожной сети опорного населенного пункта путем натурального обследования автомобильных дорог.

3.2. Выявляет изменения технико-эксплуатационных параметров улично-дорожной сети.

3.3. По результатам инвентаризации улично-дорожной сети составляет протокол, с приложением информации, обосновывающей решения комиссии.

4. Организация работы Комиссии.

4.1. Минимальное количество членов Комиссии составляет 5 человек.

4.2. Комиссию возглавляет председатель Комиссии. В период отсутствия председателя его функции исполняет заместитель председателя Комиссии. Председатель Комиссии осуществляет общее руководство работой Комиссии, подготавливает план работы, проводит инструктаж с членами Комиссии, обеспечивает и контролирует выполнение Комиссией инвентаризации улично-дорожной сети.

4.3. Секретарь комиссии осуществляет организационную работу по подготовке к инвентаризации улично-дорожной сети, ведет документацию Комиссии.

4.4. Проведение инвентаризации улично-дорожной сети осуществляется в срок до 30 ноября 2025 года, далее - ежегодно (при необходимости).

4.5. При инвентаризации автомобильных дорог общего пользования местного значения: - уточняется наименование, идентификационные номера и категория автомобильных дорог; - определяется местоположение дороги (начальная и конечная точки); - измеряется протяженность дороги; - значение в системе контроля за формированием и использованием средств дорожных фондов; - проверяется состояние покрытия и данные о техническом состоянии автомобильных дорог. В процессе инвентаризации улично-дорожной сети при необходимости уточняется наименование и нумерация дорог общего пользования. Протяженность автомобильной дороги общего пользования устанавливается от начальной до конечной точки непрерывно. В качестве начальной и конечной точки при установлении протяженности дорог следует принимать точки пересечения осей этих дорог. Категория автомобильной дороги определяется в соответствии с ГОСТом Р 52398-2005 «Классификация автомобильных дорог. Основные параметры и требования». Также при проведении инвентаризации улично-дорожной сети мероприятия осуществляются в отношении автомобильных дорог, на которые отсутствуют технические паспорта, сформированные в соответствии с ГОСТ Р 71360-2024 «Национальный стандарт Российской Федерации. Дороги автомобильные общего пользования. Технический учет и паспортизация. Общие технические требования», утвержденным и введенным в действие приказом Федерального агентства по техническому регулированию и метрологии от 26 апреля 2024 года № 557-ст, или данные в них не являются актуальными.

4.6. Результаты проведения инвентаризации оформляются протоколом комиссии с приложением информации, обосновывающей решения комиссии. При принятии решений комиссией в протоколе комиссии отображаются сведения об информации (при наличии), требующей уточнения или отсутствующей в системе контроля. При наличии технической возможности (создании соответствующего модуля в системе контроля) формирование протокола комиссии и размещение результатов проведения инвентаризации осуществляются в системе контроля. Оценка технического состояния улично-дорожной сети опорного населенного пункта проводится по двум параметрам (продольная ровность и отсутствие дефектов проезжей части) на основании результатов проведения инвентаризации. Для проведения оценки технического состояния улично-дорожной сети опорного населенного пункта допускается привлечение к работе комиссии представителей научных, общественных организаций и квалифицированных специалистов в сфере осуществления дорожной деятельности, в том числе выполняющих работы по инструментальному измерению параметров и транспортно-эксплуатационных характеристик.

Результаты оценки технического состояния улично-дорожной сети опорного населенного пункта, оформляются комиссией в форме отчета о техническом состоянии улично-дорожной сети опорного населенного пункта, который содержит информацию о приведении в нормативное состояние местного значения и их участков в границах опорного населенного пункта, в том числе в границах прилегающих территорий.

При наличии технической возможности (создании соответствующего модуля в системе контроля) формирование отчета о техническом состоянии улично-дорожной сети опорного населенного пункта и размещение результатов оценки технического состояния улично-дорожной сети опорного населенного пункта осуществляются в системе контроля.

УТВЕРЖДЕНО
постановлением
администрации города Канска
от 11.08.2025 г. № 1026

СОСТАВ

комиссии по проведению инвентаризации улично-дорожной сети опорного населенного пункта и оценки ее технического состояния города Канска

Ковалев Константин Сергеевич	- Председатель комиссии, первый заместителя главы города по вопросам жизнеобеспечения
Горте Дмитрий Викторович	- Заместитель председателя комиссии, руководитель УС и ЖКХ администрации г. Канска
Коновалов Владимир Владимирович	- Секретарь комиссии, ведущий инженер по транспорту МКУ «Служба заказчика»
Члены комиссии:	
Вахин Евгений Юрьевич	- Заместитель руководителя УС и ЖКХ администрации г. Канска
Биляк Олеся Владимировна	- Главный специалист по вопросам выдачи разрешений на строительство и на ввод объекта в эксплуатацию управления градостроительства администрации города Канска.
Адаменко Елена Сергеевна	- Главный специалист отдела муниципального имущества, комитета по управлению муниципальным имуществом города Канска



Российская Федерация
Администрация города Канска
Красноярского края
ПОСТАНОВЛЕНИЕ

11.08 2025

№ 1027

О внесении изменений в постановление администрации г. Канска от 29.01.2025 № 96

В целях возмещения недополученных доходов, возникающих в связи с регулярными перевозками пассажиров автомобильным транспортом на маршрутах с небольшой интенсивностью пассажиропотока по муниципальным маршрутам, в соответствии с Законом Красноярского края от 16.03.2017 № 3-502 «Об организации транспортного обслуживания населения в Красноярском крае», Решением Канского городского Совета депутатов Красноярского края от 24.08.2011 № 20-131 «О правилах организации транспортного обслуживания населения в городе Канске», Решением Канского городского Совета депутатов от 18.12.2024 г. № 40-330 «О бюджете города Канска на 2025 год и плановый период 2026-2027 годов», ст. 16 Федерального закона от 06.10.2003 № 131-ФЗ «Об общих принципах организации местного самоуправления в Российской Федерации», руководствуясь статьями 30, 35 Устава города Канска, ПОСТАНОВЛЯЮ:

1. Внести изменения в постановление администрации города Канска от 29.01.2025 № 96 «Об утверждении программы пассажирских перевозок, субсидируемых за счет средств муниципального образования город Канск и норматива субсидирования 1 километра пробега с пассажирами при осуществлении пассажирских перевозок на 2025 год» (далее-Постановление), изложив пункт 2 постановления в следующей редакции:

«2. Утвердить норматив субсидирования 1 километра пробега с пассажирами при осуществлении пассажирских перевозок на 2025 год:

- 01.01.2025 - 30.06.2025 года в размере 51,117515876 руб.;
- 01.07.2025 - 31.08.2025 года в размере 60,9321 руб.;
- 01.09.2025 - 31.12.2025 года в размере 51,117515876 руб. на 1 километр пробега с пассажирами согласно приложению № 1 к настоящему постановлению.»

2. Изложить приложение № 2 к Постановлению в новой редакции, согласно приложению № 1, к настоящему постановлению.

3. Главному специалисту по информатизации администрации г. Канска (Елкина Г.В.) опубликовать настоящее постановление в газете «Канский вестник» и разместить на официальном сайте муниципального образования город Канск в сети Интернет.

4. Контроль за исполнением настоящего постановления возложить на заместителя главы города по вопросам жизнеобеспечения К.С. Ковалева.

5. Постановление вступает в силу с момента опубликования, распространяет свое действие на правоотношения, возникшие с 01 января 2025 года.

Глава города Канска

О.В. Витман

Приложение № 1
к постановлению администрации города Канска
от 11.08.2025 г. № 1027

Приложение №2
к постановлению администрации
города Канска от 29.01.2025 г. № 96

РАСЧЕТ

норматива субсидирования по городскому муниципальному заказу
на 2025 год
по Канскому филиалу АО «Краевое АТП»

период 01.01.2025 - 30.06.2025

Марка автобуса	Пробег с пассажирами, км	Расчетный тариф на 1 км пробега с пассажирами, руб.	Сумма расходов по расчетному тарифу, руб.
ВСА 3033-020-97	62426,4	45,5165018	2 841 431,35
ПА3 4234	413049,7	46,65498	19 270 825,49
ЛИА3 5292	165622,6	64,35786	10 659 116,1
ВСЕГО:	641098,7	51,117515876	32 771 372,94

Норматив субсидирования = Расходы – Доходы – СК, тыс.руб./Пробег с пассажирами, км

Н суб. = (68377,04-22859,07-12746,6) = 32771,37 тыс. руб.: 641098,7 км = 51,117515876 руб./км

период 01.07.2025 - 31.08.2025

Марка автобуса	Пробег с пассажирами, км	Расчетный тариф на 1 км пробега с пассажирами, руб.	Сумма расходов по расчетному тарифу, руб.
ВСА 3033-020-97	23857,6	49,614856	1 183 691,39
ПА3 4234	176558,8	55,74	9 841 387,51
ЛИА3 5292	96732,4	73,2	7 080 811,68
ВСЕГО:	297148,8	60,9321	18 105 890,58

Норматив субсидирования = Расходы – Доходы – СК, тыс.руб./Пробег с пассажирами, км

Н суб. = (33196,25 – 8988,10 – 6102,25) = 18105,9 тыс.руб.: 297148,8 км = 60,9321 руб./км

период 01.09.2025 - 31.12.2025

Марка автобуса	Пробег с пассажирами, км	Расчетный тариф на 1 км пробега с пассажирами, руб.	Сумма расходов по расчетному тарифу, руб.
ВСА 3033-020-97	46945,6	45,52	2 136 963,71
ПА3 4234	306350,4	46,65	14 544 473,08
ЛИА3 5292	104072,4	64,36	6 698 099,66
ВСЕГО:	457368,4	51,117515876	23 379 536,45

Норматив субсидирования = Расходы – Доходы – СК, тыс.руб.

Пробег с пассажирами, км

Н суб. = (47975,24 – 15174,7 – 9421,0) = 23379,54 тыс. руб.: 457368,4 км = 51,117515876 руб./км

Руководитель
УС и ЖКХ администрации г. Канска

Д.В. Горте

Российская Федерация
Администрация города Канска
Красноярского края

ПОСТАНОВЛЕНИЕ

12.08 2025

№ 1028

О проведении открытого аукциона в электронной форме по продаже права на размещение временных сооружений на территории города Канска

В целях организации процесса проведения торгов по продаже права на заключение договоров аренды на размещение временных сооружений на территории города Канска, в соответствии с Федеральным законом от 06.10.2003 № 131-ФЗ «Об общих принципах организации местного самоуправления в Российской Федерации», в соответствии с постановлением администрации города Канска от 25.04.2024 №726 «Об утверждении Положения о порядке проведения аукционов по продаже права на размещение временных сооружений на территории города Канска в электронной форме», руководствуясь статьями 30, 35 Устава города Канска:

1. Провести торги на право заключения договоров на размещение временных сооружений на земельных участках, находящимся по следующим адресным ориентирам:

№ п/п	Место размещения	Вид временного сооружения	№ в схеме	Площадь, кв.м.
1	Российская Федерация, Красноярский край, городской округ город Канск, г. Канск, мкр. Северо-Западный, 45Л	Ломбард	15	20
2	Российская Федерация, Красноярский край, городской округ город Канск, г. Канск, мкр. Предмостный, №16	Аттракцион	30	2000
3	Российская Федерация, Красноярский край, городской округ город Канск, г. Канск, Ул. Московская, 11/3/1	Аттракцион	31	176
4	Российская Федерация, Красноярский край, городской округ город Канск, г. Канск, Ул. Московская, 11/3/2	Аттракцион	32	504
5	Российская Федерация, Красноярский край, городской округ город Канск, г. Канск, Ул. Василия Яковенко, 63	Кафе	29	830

2. Поручить организацию проведения аукциона в электронной форме по продаже права на заключение договоров на размещение временных сооружений Управлению градостроительства администрации города Канска.

3. Создать комиссию по проведению торгов на право заключения договоров на размещение временных сооружений в следующем составе:

Председателя:

Миллер Андрей Александрович – Исполняющий обязанности руководителя УГ администрации г. Канска;

Ткачева Надежда Васильевна – член комиссии;

Гульязева Алена Владимировна – Секретарь.

4. Определить оператором электронной площадки – Акционерное общество «Единая электронная торговая площадка» (Росэлторг).

5. Назначить дату, время и место проведения аукциона на 02.09.2025 г. в 10:00 на официальном сайте оператора электронной площадки <https://178fz.roseltorg.ru>.

6. Главному специалисту по информатизации (Г.В.Елкиной) опубликовать настоящее постановление в официальном периодическом печатном издании «Канский вестник» и разместить на официальном сайте администрации города Канска «www.kansk-adm.ru» в сети Интернет.

7. Управлению градостроительства администрации города Канска обеспечить опубликование извещения о проведении аукциона на официальном сайте Российской Федерации, для размещения информации о проведении аукциона в информационно – телекоммуникационной сети «Интернет» torgi.gov.ru.

8. Контроль за исполнением настоящего постановления возложить на Управление градостроительства администрации города Канска.

9. Постановление вступает в силу со дня опубликования.

Глава города Канска

О.В. Витман

Российская Федерация
Администрация города Канска
Красноярского края

ПОСТАНОВЛЕНИЕ

12.08 2025

№ 1030

О внесении изменений в постановление администрации г. Канска от 05.04.2012 № 482

В соответствии с Федеральным законом от 06.10.2003 № 131-ФЗ «Об общих принципах организации местного самоуправления в Российской Федерации», решением Канского городского Совета депутатов от 27.04.2011 № 17-107 «О Порядке принятия решений об установлении тарифов на услуги муниципальных предприятий и учреждений», постановлением администрации г. Канска от 19.10.2011 № 2003 «О Порядке регулирования тарифов на услуги муниципальных предприятий и учреждений», руководствуясь статьями 30, 35 Устава города Канска, ПОСТАНОВЛЯЮ:

1. В постановление администрации г. Канска от 05.04.2012 № 482 «О тарифах на платные услуги, оказываемые муниципальными образовательными учреждениями» (далее – постановление) внести следующие изменения:

1.1. В приложении к постановлению:

1.1.1 Пункт 1 подпункт 14 изложить в следующей редакции:

«1. MAOU Гимназия № 1:

№ п/п	Наименование услуги	Ед. изм. услуги	Тариф, руб./ед.
14	Школа раннего развития	1 человек/день	200,00

1.1.2 Пункт 3 изложить в следующей редакции

«3. MAOU лицей № 1:

».

№ п/п	Наименование услуги	Ед. изм. услуги	Тариф, руб./ед.
1	Занятия в фитнес-студии «Эдельвейс»	1 человек/час	200,00
2	Занятия в фитнес-студии «Эдельвейс» (абонемент)	1 человек/месяц (абонемент, 12 посещений)	2160,00
3	Проведение различных мероприятий	1 мероприятие	5000,00
4	Занятия плаванием	1 час	170,00
5	Занятия плаванием (абонемент)	1 человек/месяц (абонемент 10 посещений)	1500,00
6	Обучение плаванию разными стилями (разовое посещение)	1 человек/час	200,00
7	Английский для первоклассников	1 человек/месяц	600,00
8	Разговорный английский	1 человек/месяц	600,00
9	Занятия по акваэробике	1 человек/месяц	2500,00
10	Занятия по акваэробике (разовое посещение)	1 человек/час	250,00
11	Занятия в тренажерном зале	1 человек/занятие	120,00
12	Занятия в тренажерном зале	1 человек/абонемент	1100,00
13	Проведение экспресс-курсов по подготовке к поступлению в вузы	1 человек/месяц	1000,00
14	Курсы по подготовке детей к школе	1 человек/месяц	900,00
15	Занятия в группе "Мать и дитя"	1 человек/месяц	1800,00
16	Занятия в группе "Мать и дитя" (разовое посещение)	1 человек/час	250,00
17	Обучение плаванию (групповые занятия)	1 человек/месяц	1200,00
18	Занятия плаванием для организованных коллективов и групп	1 человек/час	100,00
19	Индивидуальные занятия по обучению плаванию	1 человек/час	400,00
20	«Компьютерная грамотность»	1 человек/месяц	1000,00
21	«Обучение катанию на коньках»	1 человек/занятие	80,00
22	Курсы по робототехнике в рамках подготовки детей к школе	1 человек/месяц	500,00
23	Занятия в тренажерном зале (абонемент 30 занятий)	1 человек/абонемент	2400,00
24	Индивидуальные занятия в тренажерном зале	1 человек/занятие	400,00
25	Курсы по подготовке к поступлению в высшие учебные заведения и средние специальные учебные заведения	1 человек/месяц	900,00
26	«Занятие плаванием в ластах»	1 человек/занятие	220,00

1.1.3 Пункт 5 подпункт 7 изложить в следующей редакции:
«5. МБОУ СОШ № 3:

№ п/п	Наименование услуги	Ед. изм. услуги	Тариф, руб./ед.
7	«Субботние занятия для будущих первоклассников»	1 человек/месяц	650,00

1.1.4 Пункт 14 подпункт 1,2 изложить в следующей редакции:
«14. МБОУ СОШ №18:

№ п/п	Наименование услуги	Ед. изм. услуги	Тариф, руб./ед.
1	Субботняя школа для адаптации будущих первоклассников	1 человек/месяц	500,00
2	Ежедневные занятия с обучающимися начальных классов во внеурочное время «Академика»	1 человек/месяц	2500,00

1.1.5 Пункт 17 подпункт 2 изложить в следующей редакции:
«17. МБОУ СОШ №21:

№ п/п	Наименование услуги	Ед. изм. услуги	Тариф, руб./ед.
2	Субботняя школа для адаптации будущих первоклассников	1 человек/месяц	800,00

1.1.6 Пункт 20 изложить в следующей редакции:
«20. МБУ ДО ДДТ:

№ п/п	Наименование услуги	Ед. изм. услуги	Тариф, руб./ед.
1	«Детский танец»	1 человек/занятие	300,00
2	Концертная деятельность ансамбля «Радуга»	1 человек/билет	300,00
3	Концертная деятельность «Микрофон надежд»	1 человек/билет	300,00
4	«Концертная деятельность для школьников города»	1 человек/билет	200,00

5	«Школа дошколят»	1 человек/занятие	100,00
6	Развитие первоначальных певческих навыков	1 человек/занятие	200,00
7	«Зрелищное мероприятие»	1 человек/мероприятие	50,00
8	«Эстрадный вокал для взрослых»	1 человек/занятие	800,00
9	«Ритмика»	1 человек/занятие	200,00
10	«Акварель»	1 человек/занятие	300,00
11	«Азы шахмат»	1 человек/занятие	200,00
12	«Мечтаем вместе»	1 человек/час	300,00

».

1.1.7 Пункт 25 изложить в следующей редакции:
«25. МБДОУ № 11:

№ п/п	Наименование услуги	Ед. изм. услуги	Тариф, руб./ед.
1	Обучающие и развивающие занятия «Я рисую, я так вижу»	1 человек/занятие	185,00
2	Обучающие и развивающие занятия «Мульт-студия»	1 человек/занятие	185,00
3	Адаптационно- развивающие занятия «Вместе с мамой»	1 человек/занятие	350,00
4	Обучающие и развивающие занятия «Лаборатория почемучек»	1 человек/занятие	250,00
5	Обучающие и развивающие занятия «Мозанка творчества»	1 человек/занятие	150,00
6	Досугово-познавательные занятия «Театральный калейдоскоп»	1 человек/занятие	250,00
7	Обучающие и развивающие занятия «Юный изобретатель»	1 человек/занятие	250,00
8	Обучающие и развивающие занятия «Путешествия Миккибота»	1 человек/занятие	250,00
9	Обучающие и развивающие занятия «Песочные истории»	1 человек/занятие	250,00
10	Проведение праздников «С днем рождения»	1 час	1200,00
11	Коррекционно-развивающие занятия «Веселый язычок»	1 человек/занятие	300,00
12	Обучающее и развивающее занятие «Я сам читать умею»	1 человек/занятие	300,00

».

1.1.8 Пункт 28 дополнить подпунктом 8 следующего содержания:

«

№ п/п	Наименование услуги	Ед. изм. услуги	Тариф, руб./ед.
8	«Клуб юных архитекторов»	1 человек/занятие	130,00

».

1.1.9 Пункт 33 изложить в следующей редакции:

«33. МБДОУ № 27:

№ п/п	Наименование услуги	Ед. изм. услуги	Тариф, руб./ед.
1	«Учим английский язык»	1 человек/занятие	150,00
2	«Развивашка»	1 человек/занятие	150,00
3	«Умка»	1 человек/занятие	200,00
4	«Веселые капельки»	1 человек/занятие	200,00
5	«Шахматы для дошколят»	1 человек/занятие	250,00
6	«Волшебный мир песка»	1 человек/занятие	200,00

».

1.1.10 Пункт 34 дополнить подпунктами 7,8 следующего содержания:

«

№ п/п	Наименование услуги	Ед. изм. услуги	Тариф, руб./ед.
7	«Уверенный старт в школьную жизнь»	1 человек/занятие	400,00
8	«ГТОшка»	1 человек/занятие	250,00

».

1.1.11 Пункт 38 изложить в следующей редакции:

«38. МАДОУ № 44:

№ п/п	Наименование услуги	Ед. изм. услуги	Тариф, руб./ед.
1	Хореография	1 человек/занятие	340,00
2	Степ-аэробика	1 человек/занятие	290,00
3	Спортивные танцы с детьми старшего дошкольного возраста	1 человек/занятие	290,00
4	Проведение праздников	1 час	2700,00
5	Коррекционно-развивающие занятия	1 человек/занятие	350,00
6	Занятия с педагогом-психологом «Я познаю мир»	1 человек/занятие	420,00
7	«Квиллинг»	1 человек/занятие	280,00
8	«Лего - студия "Robik»	1 человек/занятие	290,00
9	«Юный художник»	1 человек/занятие	400,00

».

1.1.12 Пункт 40 изложить в следующей редакции:

«40. МБДОУ № 46:

№ п/п	Наименование услуги	Ед. изм. услуги	Тариф, руб./ед.
1	«Умелые ручки»	1 человек/занятие	150,00
2	Ганцевальный кружок «Карамелька»	1 человек/занятие	200,00
3	Психологическая подготовка детей к школе «Умники и умницы»	1 человек/занятие	150,00
4	Йога для дошколят	1 человек/занятие	70,00
5	«Малыши-крепыши»	1 человек/занятие	100,00
6	Проведение праздников «С днем рождения»	1 человек/занятие	1200,00

».

1.1.13 Пункт 42 изложить в следующей редакции:

«42. МАДОУ № 49:

№ п/п	Наименование услуги	Ед. изм. услуги	Тариф, руб./ед.
1	«Фитнес-данс с элементами степ-аэробики»	1 человек/занятие	170,00
2	«Квиллинг»	1 человек/занятие	170,00
3	«Легоконструирование и робототехника»	1 человек/занятие	200,00
4	«Умелые ручки»	1 человек/занятие	145,00
5	«ТИКО моделирование»	1 человек/занятие	170,00

6	«Театральная студия»	1 человек/занятие	175,00
7	«Детская хореография»	1 человек/занятие	175,00

1.1.14 Пункт 43 изложить в следующей редакции:

«43. МАДОУ № 50:

№ п/п	Наименование услуги	Ед. изм. услуги	Тариф, руб./ед.
1	Хореография	1 человек/занятие	50,00
2	«Коррекционно-развивающие занятия с детьми, имеющими нарушение речи»	1 человек/занятие	220,00
3	«Умелые ручки» (тестопластика)	1 человек/занятие	100,00
4	Логика для малышей	1 человек/занятие	100,00
5	Интеллектуально-развивающие занятия с детьми «Умка»	1 человек/занятие	50,00
6	«Детский фитнес»	1 человек/занятие	200,00
7	«Эрудит»	1 человек/занятие	150,00

1.1.15 Пункт 44 изложить в следующей редакции:

«44. МБДОУ № 52:

№ п/п	Наименование услуги	Ед. изм. услуги	Тариф, руб./ед.
1	«Акробатика»	1 человек/занятие	150,00
2	Коррекция звукопроизношения с детьми, имеющими нарушения в речи	1 человек/занятие	450,00
3	«Английский язык»	1 человек/занятие	150,00
4	Проведение праздников «С Днем рождения»	1 час	1700,00
5	Танцевальный кружок «Сюрприз»	1 человек/занятие	160,00
6	«Фитнес-танс»	1 человек/занятие	150,00
7	«Волшебная кисточка»	1 человек/занятие	195,00
8	«Развивай-ка»	1 человек/занятие	195,00
9	«Шахматы»	1 человек/занятие	150,00
10	«Робототехника»	1 человек/занятие	180,00

1.1.16 Пункт 45 изложить в следующей редакции:

«45. МБДОУ № 53:

№ п/п	Наименование услуги	Ед. изм. услуги	Тариф, руб./ед.
1	Физкультурно-оздоровительная деятельность с детьми старшего дошкольного возраста	1 человек/занятие	150,00
2	Коррекционно-развивающие занятия по речевому развитию	1 человек/занятие	270,00
3	«В мире бисера»	1 человек/занятие	170,00
4	«Королевство шахмат»	1 человек/занятие	150,00
5	«ИЗО-деятельность с детьми дошкольного возраста»	1 человек/занятие	200,00
6	«Детский фитнес»	1 человек/занятие	200,00
7	«Хореография»	1 человек/занятие	150,00
8	«LEGO-конструирование»	1 человек/занятие	140,00
9	«Обучение грамоте «Букварик»»	1 человек/занятие	250,00

2. Опубликовать настоящее постановление в газете «Канский вестник» и разместить на официальном сайте муниципального образования город Канск в сети Интернет.
3. Контроль за исполнением настоящего постановления оставляю за собой.
4. Постановление вступает в силу со дня его официального опубликования, но не ранее 01.09.2025 года.

Главы города Канска

О.В. Витман



Российская Федерация
Администрация города Канска
Красноярского края

РАСПОРЯЖЕНИЕ

07.08 2025

№ 465

О подготовке муниципальных образовательных учреждений дополнительного образования в сфере культуры к новому 2025-2026 учебному году.

В целях обеспечения своевременной и качественной подготовки муниципальных образовательных учреждений дополнительного образования в сфере культуры города Канска к новому 2025-2026 учебному году, руководствуясь статьями 30,35 Устава города Канска:

1. Создать комиссию по приемке муниципальных образовательных учреждений дополнительного образования в сфере культуры к новому 2025-2026 учебному году (Приложение №1).
2. Утвердить график приемки муниципальных образовательных учреждений дополнительного образования в сфере культуры (Приложение №2).
3. Утвердить Акт проверки готовности учреждения к новому 2025-2026 учебному году (Приложение №3).
4. Главному специалисту по информатизации администрации г. Канска (Елкина Г.В.) опубликовать настоящее распоряжение в газете «Канский вестник» и разместить на официальном сайте муниципального образования город Канск в сети Интернет.
5. Контроль за исполнением настоящего распоряжения возложить на заместителя главы города по социальной политике Н.Ю. Плющикову.

6. Распоряжение вступает в силу со дня подписания и действует до 31.08.2025 года.

Глава города Канска

О.В. Витман

Приложение № 1 к распоряжению администрации г. Канска от 07.08.2025 года № 465

Комиссия по приемке муниципальных образовательных учреждений дополнительного образования в сфере культуры к новому 2025-2026 учебному году.

Плющикова Наталья Юрьевна	заместитель главы города Канска по социальной политике, председатель комиссии
Леонтьева Ирина Владимировна	начальник Отдела культуры администрации г. Канска, заместитель председателя комиссии
Лисина Инна Александровна	ведущий специалист Отдела культуры администрации г. Канска, секретарь комиссии
Члены комиссии:	
Поляков Владимир Эдуардович	председатель Канского городского Совета депутатов (по согласованию)
Филипов Игорь Александрович	депутат Канского городского Совета депутатов
Низамов Владислав Ильясевич	начальник аварийно-спасательного подразделения Управления по делам ГО и ЧС г. Канска
Тетерин Александр Геннадьевич	инженер-энергетик МКУ «МЦО» (по согласованию)
Ястребова Ольга Александровна	специалист по охране труда МКУ «МЦО» (по согласованию)

Заместитель главы города по социальной политике

Н.Ю. Плющикова

Приложение № 2 к распоряжению администрации г. Канска от 07.08.2025 года № 465

График приемки муниципальных образовательных учреждений дополнительного образования в сфере культуры к новому 2025-2026 учебному году.

№ п/п	Наименование учреждения	Дата проверки учреждения комиссией
1.	МБУДО «ДШИ №1» г. Канска	20 августа 2025г.
2.	МБУДО ДМШ № 2	20 августа 2025г.
3.	МБУДО ДХШ	20 августа 2025г.

Заместитель главы города по социальной политике

Н.Ю. Плющикова

Приложение № 3 к распоряжению администрации города Канска от 07.08.2025 года № 465

АКТ проверки готовности организации, осуществляющей образовательную деятельность, к новому 2025-2026 году составлен «___» августа 2025 года

(полное наименование организации, год постройки)

(юридический адрес, физический адрес организации)

(фамилия, имя, отчество руководителя организации, № телефона)

В соответствии с распоряжением главы города Канска от «___» 2025 г. №__ проверка проводилась комиссией в составе:

Председатель комиссии:

(должность, фамилия, имя, отчество)

Члены комиссии:

(должность, фамилия, имя, отчество)

(должность, фамилия, имя, отчество)

(должность, фамилия, имя, отчество)

(должность, фамилия, имя, отчество)

В ходе проверки установлено:

I. Основные результаты проверки.

1. Учредительные документы юридического лица (в соответствии со ст. 52 Гражданского кодекса Российской Федерации) в наличии и оформлены в установленном порядке:

Устав _____

(полное наименование образовательной организации)

№ _____ от «___» 20__ года;

Свидетельство о государственной регистрации права на оперативное управление от «___» 20__ г. № ____, подтверждающее закрепление за организацией собственности учредителя (на правах оперативного пользования или передаче в собственность образовательному учреждению);

Свидетельство о государственной регистрации права на оперативное управление от «___» 20__ г. № ____, на пользование земельным участком, на котором размещена организация собственности учредителя (на правах оперативного пользования или передаче в собственность образовательному учреждению);

Лицензия на право ведения образовательной деятельности, установленной формы и выданной «___» 20__ г., серия _____ № _____, регистрационный номер _____ (наименование органа управления, выдавшего лицензию)

срок действия лицензий- _____,

2. Паспорт безопасности организации от «___» 20__ года оформлен.

Декларация пожарной безопасности организации от «___» 20__ г. оформлена.

План подготовки организации к новому учебному году - _____ (разработан, не разработан) и согласован установленным порядком.

3. Количество зданий (объектов) организации - _____ г; единиц.

Качество и объёмы, проведённых в 2025 году:

а) капитальных ремонтов объектов - _____, в т.ч.:

_____, выполнены _____
(наименование объекта) (наименование организации, выполнявшей работы)
Акт приёмки _____, гарантийные обязательства _____ (оформлен, не оформлен) (имеются, не имеются)

б) текущих ремонтов на _____ объектах, в том числе:

_____, выполнены _____
(наименование объекта) (наименование организации, выполнявшей работы)

Акт приёмки _____, гарантийные обязательства _____
(оформлен, не оформлен) (имеются, не имеются)

в) иных видов ремонта на _____ объектах образовательной организации:

(наименование объекта, вид ремонта)

г) потребность в капитальном ремонте (реконструкции) в новом учебном году _____,
(имеется, не имеется)
Проведение работ необходимо

(при необходимости проведения указанных работ, перечислить их количество и основной перечень работ).

4. Контрольные нормативы и показатели, изложенные в приложении к лицензии соблюдаются (не соблюдаются): _____ а) виды образовательной деятельности и предоставление дополнительных образовательных услуг: _____
(наименование видов деятельности и дополнительных услуг)

б) проектная допустимая численность обучающихся - _____ человек;

в) численность обучающихся по состоянию на день проверки - _____ человек,
в том числе _____ человек обучающихся с применением дистанционных образовательных технологий;

г) количество обучающихся, подлежащих поступлению в текущем году в 1 класс (на первый курс) - _____ человек;

д) количество классов по комплектации: _____ человек;
классов всего - _____; количество обучающихся - _____ человек;
из них обучаются:

в 1 смену - _____ классов, _____ обучающихся;
во 2 смену - _____ классов, _____ обучающихся.

е) наличие образовательных программ _____; (имеются, не имеются)

ё) наличие программ развития образовательной организации _____; (имеются, не имеются)

ж) укомплектованность штатов организации:

педагогических работников - _____ человек _____ %;

научных работников - _____ человек _____ %;

инженерно-технических работников - _____ человек _____ %;

административно-хозяйственных работников - _____ человек _____ %;

производственных работников - _____ человек _____ %;

учебно-воспитательных работников - _____ человек _____ %;

медицинских и иных работников, осуществляющих вспомогательные функции - _____ человек _____ %;

з) наличие плана работы организации на 2025-2026 учебный год - _____

(имеется, не имеется)

5. Состояние материально-технической базы и оснащённости образовательного процесса оценивается как - _____
(удовлетворительное, неудовлетворительное)

Здания и объекты организации оборудованы (не оборудованы) техническими средствами безбарьерной среды для передвижения обучающихся с ограниченными возможностями здоровья;

а) организация компьютерной техникой - _____,
(обеспечена, обеспечена не в полном объеме, не обеспечена)

общее количество компьютерной техники - _____ единиц, из них подлежит списанию - _____ единиц,
планируется к закупке в текущем учебном году - _____ единиц.

б) обеспеченность организации учебной мебелью - удовлетворительное (неудовлетворительное). Потребность в замене мебели:

комплект - классов - _____; доска ученическая - _____; шкаф книжный - _____, и т.д.;

в) обеспеченность организации бытовой мебелью - удовлетворительное (неудовлетворительное). Потребность в замене мебели:

шкаф платяный - _____; стулья офисные - _____; кровати - _____; и т.д.;

г) сведения о книжном фонде библиотеки организации:

число книг - _____; фонд учебников - _____ %;

научно-педагогическая и методическая литература - _____.

Потребность в обновлении книжного фонда _____.
(имеется, не имеется)

6. Состояние земельного участка закреплённого за организацией - _____

(удовлетворительное, неудовлетворительное)

общая площадь участка - _____ га;

наличие специально оборудованных площадок для мусоросборников, их техническое состояние и соответствие санитарным требованиям - _____

(имеются (не имеются), их состояние и соответствие санитарным требованиям)

7. Питьевой режим обучающихся _____,
(организован, не организован)

(указать способ организации питьевого режима)

8. Наличие договора на оказание санитарно-эпидемиологических услуг
(дератизация, дезинфекция) _____,
(имеется, не имеется)

(реквизиты договора, №, дата, организация, оказывающая услуги)

9. Нормы освещённости учебных классов (аудиторий), кабинетов сотрудников и производственных помещений (участков) и др. _____
(соответствует, не соответствует)
санитарно-гигиеническим требованиям к естественному, искусственному освещению жилых и общественных зданий.

г) наличие оборудованных мест стоянки (боксов), помещений для обслуживания и ремонта автомобильной техники - _____,
(имеется, не имеется)

установленным требованиям _____.
(соответствуют, не соответствуют)

10. Мероприятия по обеспечению охраны и антитеррористической защищённости организации _____;
(выполнены, не выполнены)

а) охрана объектов организации осуществляется _____

(указать способ охраны - сторожа, вневедомственная охрана, частная охранная организация)

в составе _____ сотрудников. Ежедневная охрана осуществляется сотрудниками в составе _____ человек. Договоры по оказанию охранных услуг заключены:

_____;

(наименование услуг, наименование организации, № и дата лицензии на оказание услуг, № и дата договора)

_____;

(наименование услуг, наименование организации, № и дата лицензии на оказание услуг, № и дата договора)

б) объекты организации системой охранной сигнализации

_____ ;
(оборудованы, не оборудованы)

в) системами видеонаблюдения и охранного телевидения объекты

_____ ;
(оборудованы, не оборудованы)

г) прямая связь с органами МВД (ФСБ) организована с использованием

_____ ;
(указать способ связи: кнопка экстренного вызова, телефон АТС и др.)

д) территория организации ограждением

_____ и _____
(оборудована, не оборудована) _____ (обеспечивает, не обеспечивает)
несанкционированный /доступ;

е) дежурно-диспетчерская (дежурная) служба _____
(организована, не организована)

11. Обеспечение пожарной безопасности организации _____
_____ нормативным требованиям:

(соответствует, не соответствует)

а) Органами Государственного пожарного надзора в 2025 году проверка

состояние пожарной безопасности _____,

(проводилась, не проводилась)

(Номер и дата акта, наименование организации, проводившей проверку)

Основные результаты проверки _____

предписания _____ ;

б) требования пожарной безопасности _____ ;

(выполняются, не выполняются)

в) системой пожарной сигнализации объекты организации

_____. В организации

(оборудованы, не оборудованы)

установлена _____ (тип (вид) пожарной сигнализации)

обеспечивающая _____
(описание заданного вида извещения о пожаре и (или) выдачи команд на включение автоматических установок пожаротушения)

Пожарная сигнализация находится _____

(исправна, неисправна)

г) здания и объекты организации системами противодымной защиты _____ ;

(оборудованы, не оборудованы)

д) системами передачи извещения о пожаре _____

(обеспечивает, не обеспечивает)

автоматизированную передачу по каналам связи извещений о пожаре;

е) система противопожарной защиты и эвакуации обеспечивает (не обеспечивает) защиту людей и имущества от воздействия _____ опасных факторов пожара. Состояние эвакуационных

путей и выходов _____ эвакуацию обучающихся и персонала _____ (обеспечивает, не обеспечивает)

в безопасные зоны. Поэтажные планы эвакуации разработаны (не разработаны). Ответственные за противопожарное состояние помещений назначены (не назначены);

ж) проверка состояния изоляции электросети и заземления оборудования _____ . Вывод на основании акта № _____ от _____ (проводилась, не проводилась)

« _____ » _____ 20 _____ года, выданного _____

(наименовании организации, проводившей проверку) (соответствует (не соответствует) нормам)

з) проведение инструктажей и занятий по пожарной безопасности, а также ежеквартальных тренировок по действиям при пожаре _____ . (организовано, не организовано)

В ходе проверки выявлены (не выявлены) нарушения требований пожарной безопасности: _____

12. Мероприятия по подготовке к отопительному сезону в организации _____ .

(проведены, не проведены, проведены не в полном объеме)

Отопление помещений и объектов организации осуществляется _____

(указать характер отопительной системы - (теплоцентраль, котельная, печное)

состояние _____ .

(удовлетворительнее, неудовлетворительное)

Опрессовка отопительной системы _____ (проведена, не проведена)

_____ (дата и № документа, подтверждающего проведение опрессовки)

Обеспеченность топливом составляет _____ % от годовой потребности.

Потребность в дополнительном обеспечении составляет _____ %.

Хранение топлива

_____ .
(организовано, не организовано)

13. Режим воздухообмена в помещениях и объектах организации _____ .

Воздухообмен осуществляется за счет _____ (соблюдается, не соблюдается)

(указать тип вентиляции (приточная, естественная и др.)

Состояние системы вентиляции обеспечивает (не обеспечивает) соблюдение установленных норм воздухообмена.

14. Водоснабжение образовательной организации осуществляется _____ .

15. Канализация _____ .

II. Заключение комиссии

_____ (полное наименование организации)

к новому 2025-2026 учебному году _____ .

(готова, не готова)

В ходе проведения проверки выявлены нарушения, влияющие на организацию учебного процесса: _____

(отражаются нарушения, выявленные по основным направлениям проверки)

Председатель комиссии: _____

(роспись) (инициалы, фамилия)

Члены комиссии:

(роспись) (инициалы, фамилия)

(роспись) (инициалы, фамилия)

(роспись) (инициалы, фамилия)

(роспись) (инициалы, фамилия)

(роспись) (инициалы, фамилия)

Заместитель главы города
по социальной политике

Н.Ю. Плющикова

Сбор кедрового ореха: правила, сроки и ответственность

Краевое государственное казенное учреждение «Лесная охрана» напоминает, всем любителям кедрового лакомства повременить со сбором, согласно приказу Министерства природных ресурсов и лесного комплекса Красноярского края от 11.07.2025 № 86-1595-од сроки заготовки кедрового ореха начинаются с 01.09.2025 в зависимости от территории Красноярского края. Просим жителей края не торопиться со сбором кедрового ореха.

Собранные сейчас шишки все равно не принесут никакой пользы – они еще неспелые. Достигшие созревания кедровые шишки содержат огромное количество лечебных веществ, а масло из орешков лечит различные заболевания.

Тогда как незрелые плоды очень крепко прикреплены к дереву, поэтому сбить их очень тяжело. Срывая их раньше срока, люди травмируют завязи, из которых должны будут образовываться шишки в следующем году.

В соответствии с приказом Министерства природных ресурсов и экологии РФ от 30 июля 2020 года № 535 «Об утверждении Порядка заготовки, обработки, хранения и использования семян лесных растений» установлены сроки сбора шишек сосны кедровой сибирской (кедра сибирского) – конец августа и сентябрь. Сбор шишек сосны кедровой сибирской осуществляют после их массового опадания – с поверхности земли или разостланных полов. Также собирают созревшие шишки, сбивая их шестами. При заготовке орехов запрещается рубка деревьев и кустарников, а также применение способов, приводящих к повреждению деревьев и кустарников.

В крае запрещена рубка плодоносящих лесных насаждений, отдельных деревьев и срезание плодоносящих ветвей для заготовки орехов, а также заготовка кедровых шишек с применением любого повреждающего механического воздействия на кроны и стволы деревьев. За указанные действия, предусмотрена административная ответственность по ст. 8.28 КоАП РФ с наложением штрафа до 5 тыс., рублей. Допускается сьем созревших шишек с ветвей молодых деревьев кедра крючками на шестах или сбивание их палками. Наиболее щадящим способом является сбор уже созревших опавших шишек.

КГКУ «Лесная охрана» напоминает, что жители края имеют право для собственных нужд осуществлять заготовку и сбор дикорастущих плодов, ягод, орехов, грибов и других пригодных для употребления в пищу лесных ресурсов, а также недревесных лесных ресурсов. При этом сборщики даров тайги должны соблюдать правила пожарной и санитарной безопасности в лесах, правила заготовки ореха и не возводить навесы, сушилки, склады и другие временные постройки.

Следует помнить, что торговля лесными ресурсами – это предпринимательская деятельность, для осуществления которой необходимо оформлять необходимые разрешительные документы.

Если вы обнаружили нарушение лесного законодательства, то об этом необходимо сообщить в Лесную охрану по телефону: 8-800-100-94-00.

КГКУ «Лесная охрана»

Кадастровым инженером Лебедев Олег Геннадьевич (Красноярский край, г. Канск, ул. 40 лет Октября, д.62, стр.4, пом.15; Lebedevbti@mail.ru; +79836132372, № 24-12-493; № регистрации в государственном реестре лиц, осуществляющих кадастровую деятельность: 4561) выполняются кадастровые работы в отношении земельного участка с К№ **24:51:0203216:1399**, расположенного по адресу: Российская Федерация, Красноярский край, г.Канск, с/т. Заказчиком кадастровых работ является Лебедев Виктор Ильич (г.Канск, мкр. 4-й Центральный, д.16, кв.14; 8-913-536-09-24). Собрание заинтересованных лиц по поводу согласования местоположения границы состоится по адресу: Г. Канск, ул. 40 Лет Октября, д. 62, стр. 4, пом. 15(БТИ); **15.09.2025 г.** в 11 часов 30 минут. С проектом межевого плана земельного участка можно ознакомиться по адресу: Г. Канск, ул. 40 Лет Октября, д. 62, стр. 4, пом. 15 (БТИ) Требования о проведении согласования местоположения границ земельных участков на местности, и обоснованные возражения о местоположении границ земельных участков после ознакомления с проектом межевого плана принимаются **с13.08.2025г. по 15.09.2025г.** по адресу: Г. Канск, ул. 40 Лет Октября, д. 62, стр. 4, пом. 15 (БТИ). Смежные земельные участки: земельные участки расположенные в кадастровом квартале **24:0203216:1399** и смежные с участком, в отношении которого проводятся кадастровые работы. При проведении согласования местоположения границ при себе необходимо иметь документ, удостоверяющий личность, а также документы о правах на земельный участок (часть 12 статьи 39, часть 2 статьи 40 Федерального закона от 24.07.2007г. № 221-ФЗ «О кадастровой деятельности»).

Кадастровым инженером Лебедев Олег Геннадьевич (Красноярский край, г. Канск, ул. 40 лет Октября, д.62, стр.4, пом.15; Lebedevbti@mail.ru; +79836132372, № 24-12-493; № регистрации в государственном реестре лиц, осуществляющих кадастровую деятельность: 4561) выполняются кадастровые работы в отношении земельного участка с К№ **24:51:0203077:51**, расположенного по адресу: Красноярский край, г.Канск, ул.Молодости, д.4. Заказчиком кадастровых работ является Сотникова Ольга Петровна (г.Канск, ул. Молодости, д.4; 8-913-574-51-55). Собрание заинтересованных лиц по поводу согласования местоположения границы состоится по адресу: Г. Канск, ул. 40 Лет Октября, д. 62, стр. 4, пом. 15(БТИ); **15.09.2025 г.** в 11 часов 30 минут. С проектом межевого плана земельного участка можно ознакомиться по адресу: Г. Канск, ул. 40 Лет Октября, д. 62, стр. 4, пом. 15 (БТИ) Требования о проведении согласования местоположения границ земельных участков на местности, и обоснованные возражения о местоположении границ земельных участков после ознакомления с проектом межевого плана принимаются **с13.08.2025г. по 15.09.2025г.** по адресу: Г. Канск, ул. 40 Лет Октября, д. 62, стр. 4, пом. 15 (БТИ). Смежные земельные участки: земельные участки расположенные в кадастровом квартале **24:0203216:1399** и смежные с участком, в отношении которого проводятся кадастровые работы. При проведении согласования местоположения границ при себе необходимо иметь документ, удостоверяющий личность, а также документы о правах на земельный участок (часть 12 статьи 39, часть 2 статьи 40 Федерального закона от 24.07.2007г. № 221-ФЗ «О кадастровой деятельности»).

ИЗВЕЩЕНИЕ ОБ ИЗМЕНЕНИИ СРОКА ПРЕДОСТАВЛЕНИЯ В СОГЛАСИТЕЛЬНУЮ КОМИССИЮ ОБОСНОВАННЫХ ВОЗРАЖЕНИЙ ОТНОСИТЕЛЬНО МЕСТОПОЛОЖЕНИЯ ГРАНИЦ ЗЕМЕЛЬНЫХ УЧАСТКОВ, СОДЕРЖАЩИХСЯ В ПРОЕКТАХ КАРТ-ПЛАНОВ ТЕРРИТОРИИ КАДАСТРОВЫХ КВАРТАЛОВ:

24:51:0101014,24:51:0101019,24:51:0101020, 24:51:0102061

В соответствии с Распоряжением Администрации города Канска от 13.05.2025 № 333 «О создании согласительной комиссии по согласованию местоположения границ земельных участков при выполнении комплексных кадастровых работ на территории муниципального образования города Канска», с целью приведения в соответствие с действующим законодательством изменен срок предоставления в согласительную комиссию обоснованных возражений относительно местоположения границ земельных участков, содержащихся в проектах карт планов территории кадастровых кварталов:**24:51:0101014,24:51:0101019,24:51:0101020, 24:51:0102061**. Обоснованные возражения относительно местоположения границ земельных участков, содержащихся в проектах карт-планов территории кадастровых кварталов:

24:51:0101014,24:51:0101019,24:51:0101020, 24:51:0102061 можно представить в согласительную комиссию в письменной форме в период с «16» июля 2025 г. по «06» августа 2025 г. и с «07» августа 2025 г. по «10» сентября 2025 г.

ИЗВЕЩЕНИЕ ОБ ИЗМЕНЕНИИ СРОКА ПРЕДОСТАВЛЕНИЯ В СОГЛАСИТЕЛЬНУЮ КОМИССИЮ ОБОСНОВАННЫХ ВОЗРАЖЕНИЙ ОТНОСИТЕЛЬНО МЕСТОПОЛОЖЕНИЯ ГРАНИЦ ЗЕМЕЛЬНЫХ УЧАСТКОВ, СОДЕРЖАЩИХСЯ В ПРОЕКТАХ КАРТ-ПЛАНОВ ТЕРРИТОРИИ КАДАСТРОВЫХ КВАРТАЛОВ:

24:51:0101037,24:51:0101007, 24:51:0101012, 24:51:0101013, 24:51:0101041, 24:51:0101053, 24:51:0101054

В соответствии с Распоряжением Администрации города Канска от 13.05.2025 № 333 «О создании согласительной комиссии по согласованию местоположения границ земельных участков при выполнении комплексных кадастровых работ на территории муниципального образования города Канска», с целью приведения в соответствие с действующим законодательством изменен срок предоставления в согласительную комиссию обоснованных возражений относительно местоположения границ земельных участков, содержащихся в проектах карт планов территории кадастровых кварталов:**24:51:0101037,24:51:0101007, 24:51:0101012, 24:51:0101013, 24:51:0101041, 24:51:0101053, 24:51:0101054**. Обоснованные возражения относительно местоположения границ земельных участков, содержащихся в проектах карт-планов территории кадастровых кварталов:**24:51:0101037,24:51:0101007, 24:51:0101012, 24:51:0101013, 24:51:0101041, 24:51:0101053, 24:51:0101054** можно представить в согласительную комиссию в письменной форме в период с «11» июля 2025 г. по «07» июля 2025 г. и с «08» июля 2025 г. по «1» августа 2025 г.

ИЗВЕЩЕНИЕ ОБ ИЗМЕНЕНИИ СРОКА ПРЕДОСТАВЛЕНИЯ В СОГЛАСИТЕЛЬНУЮ КОМИССИЮ ОБОСНОВАННЫХ ВОЗРАЖЕНИЙ ОТНОСИТЕЛЬНО МЕСТОПОЛОЖЕНИЯ ГРАНИЦ ЗЕМЕЛЬНЫХ УЧАСТКОВ, СОДЕРЖАЩИХСЯ В ПРОЕКТАХ КАРТ-ПЛАНОВ ТЕРРИТОРИИ КАДАСТРОВЫХ КВАРТАЛОВ:

24:51:0102217,24:51:0101044,24:51:0101043, 24:51:0101042;24:51:0101038;24:51:0101032;24:51:0101028;24:51:0101021;24:51:0101009; 24:51:0101003

В соответствии с Распоряжением Администрации города Канска от 13.05.2025 № 333 «О создании согласительной комиссии по согласованию местоположения границ земельных участков при выполнении комплексных кадастровых работ на территории муниципального образования города Канска», с целью приведения в соответствие с действующим законодательством изменен срок предоставления в согласительную комиссию обоснованных возражений относительно местоположения границ земельных участков, содержащихся в проектах карт планов территории кадастровых кварталов:**24:51:0102217,24:51:0101044,24:51:0101043, 24:51:0101042, 24:51:0101038;24:51:0101032;24:51:0101028;24:51:0101021;24:51:0101009; 24:51:0101003**.

Обоснованные возражения относительно местоположения границ земельных участков, содержащихся в проектах карт-планов территории кадастровых кварталов: **24:51:0102217,24:51:0101044,24:51:0101043, 24:51:0101042;24:51:0101038;24:51:0101032;24:51:0101028;24:51:0101021;24:51:0101009; 24:51:0101003** можно представить в согласительную комиссию в письменной форме в период с «04» августа 2025 г. по «27» августа 2025 г. и с «28» августа 2025 г. по «01» октября 2025 г.

ИЗВЕЩЕНИЕ ОБ ИЗМЕНЕНИИ СРОКА ПРЕДОСТАВЛЕНИЯ В СОГЛАСИТЕЛЬНУЮ КОМИССИЮ ОБОСНОВАННЫХ ВОЗРАЖЕНИЙ ОТНОСИТЕЛЬНО МЕСТОПОЛОЖЕНИЯ ГРАНИЦ ЗЕМЕЛЬНЫХ УЧАСТКОВ, СОДЕРЖАЩИХСЯ В ПРОЕКТАХ КАРТ-ПЛАНОВ ТЕРРИТОРИИ КАДАСТРОВЫХ КВАРТАЛОВ:

24:51:0101004,24:51:0101005,24:51:0101006, 24:51:0101008;24:51:0101023;24:51:0101026;24:51:0101031;24:51:0101035; 24:51:0101036; 24:51:0101051

В соответствии с Распоряжением Администрации города Канска от 13.05.2025 № 333 «О создании согласительной комиссии по согласованию местоположения границ земельных участков при выполнении комплексных кадастровых работ на территории муниципального образования города Канска», с целью приведения в соответствие с действующим законодательством изменен срок предоставления в согласительную комиссию обоснованных возражений относительно местоположения границ земельных участков, содержащихся в проектах карт планов территории кадастровых кварталов:**24:51:0101004,24:51:0101005,24:51:0101006, 24:51:0101008;24:51:0101023;24:51:0101026;24:51:0101031;24:51:0101035; 24:51:0101036; 24:51:0101051**.

Обоснованные возражения относительно местоположения границ земельных участков, содержащихся в проектах карт-планов территории кадастровых кварталов: **24:51:0101004,24:51:0101005,24:51:0101006, 24:51:0101008;24:51:0101023;24:51:0101026;24:51:0101031;24:51:0101035; 24:51:0101036; 24:51:0101051** можно представить в согласительную комиссию в письменной форме в период с «04» августа 2025 г. по «28» августа 2025 г. и с «29» августа 2025 г. по «02» октября 2025 г.

ИЗВЕЩЕНИЕ О ПРОВЕДЕНИИ СОБРАНИЯ О СОГЛАСОВАНИИ МЕСТОПОЛОЖЕНИЯ ГРАНИЦЫ ЗЕМЕЛЬНОГО УЧАСТКА

Кадастровым инженером Скубенко Ольгой Николаевной (663610, г. Канск, пер. 4-ый Лесников, д. 3; StepjukOlya@yandex.ru; тел. 8-913-555-59-33; № регистрации в государственном реестре лиц осуществляющих кадастровую деятельность: 28856) выполняются кадастровые работы в отношении земельного участка с кадастровым номером 24:51:0203216:1843, расположенного по адресу: г. Канск садовое общество "Заря-2". Заказчиком кадастровых работ является Коломенская Любовь Андреевна (г. Канск, мкр. Предместный, д. 14, кв. 88).

Собрание заинтересованных лиц по поводу согласования местоположения границы состоится 15.09.2025 г. в 14 часов 00 минут по адресу: г. Канск, ул. Московская, 70, 1 очередь, 2 этаж. Ознакомиться с проектом межевого плана земельного участка можно по адресу: г. Канск, ул. Московская, 70, 1 очередь, 2 этаж.

Требования о проведении согласования местоположения границ земельных участков на местности принимаются с 13.08.2025 г. по 12.09.2025 г., обоснованные возражения о местоположении границ земельных участков после ознакомления с проектом межевого плана принимаются с 13.08.2025 г. по 12.09.2025 г. по адресу: г. Канск, ул. Московская, 70, 1 очередь, 2 этаж.

Смежные земельные участки: земельные участки, расположенные в кадастровом квартале 24:51:0203216 и смежные с участком, в отношении которого проводятся кадастровые работы. При проведении согласования местоположения границ при себе необходимо иметь документ, удостоверяющий личность, а также документы о правах на земельный участок (часть 12 статьи 39, часть 2 статьи 40 Федерального закона от 24.07.2007г. № 221-ФЗ «О кадастровой деятельности»).



Российская Федерация
Администрация города Канска
Красноярского края
ПОСТАНОВЛЕНИЕ

13.08 2025

№ 1034

Об утверждении схем расположения земельных участков на кадастровом плане территории под многоквартирными домами, на которых расположены многоквартирные дома и иные входящие в состав таких домов объекты недвижимого имущества

На основании заявлений КУМИ г. Канска от 14.07.2025 № 909, № 912, № 914, заключения от 11.08.2025 о результатах публичных слушаний по рассмотрению проектов схем расположения земельных участков на кадастровом плане территории под многоквартирными домами, на которых расположены многоквартирные дома и иные входящие в состав таких домов объекты недвижимого имущества по адресам: Российская Федерация, Красноярский край, г. Канск, ул. Текстильная, д. 2, ул. Текстильная, д. 4, ул. Молодогвардейская, д. 3.

ПОСТАНОВЛЯЮ:

1. Утвердить схемы расположения земельных участков на кадастровом плане территории под многоквартирными домами, на которых расположены многоквартирные дома и иные входящие в состав таких домов объекты недвижимого имущества по адресам:

- Российская Федерация, Красноярский край, г. Канск, ул. Текстильная, з/у 2 согласно приложению 1 к настоящему постановлению;
- Российская Федерация, Красноярский край, г. Канск, ул. Текстильная, з/у 4 согласно приложению 2 к настоящему постановлению;
- Российская Федерация, Красноярский край, г. Канск, ул. Молодогвардейская, з/у 3 согласно приложению № 3 к настоящему постановлению.

1.1. Проектируемый земельный участок, расположенный по адресу: Российская федерация, Красноярский край, г. Канск, ул. Текстильная, з/у 2, (далее – Участок 1), площадью 1130 кв.м., находится в территориальной зоне «ЖЗ» (зона застройки среднеэтажными жилыми домами).

Участок 1 образуется путем перераспределения земельного участка с кадастровым номером 24:51:0101053:20 с землями, находящимися в неограниченной государственной собственности.

Участок 1 относится к категории земель «земли населенных пунктов».

1.2. Установить вид разрешенного использования земельного участка расположенного по адресу: Российская Федерация, Красноярский край, г. Канск, ул. Текстильная, з/у 2 – «малозэтажная многоквартирная жилая застройка».

1.3. Проектируемый земельный участок, расположенный по адресу: Российская федерация, Красноярский край, г. Канск, ул. Текстильная, з/у 4, (далее – Участок 2), площадью 1358 кв.м., находится в территориальной зоне «ЖЗ» (зона застройки среднеэтажными жилыми домами).

Участок 2 образуется из земель, находящихся в неограниченной государственной собственности.

Участок 2 относится к категории земель «земли населенных пунктов».

1.4. Установить вид разрешенного использования земельного участка расположенного по адресу: Российская Федерация, Красноярский край, г. Канск, ул. Текстильная, з/у 4 – «малозэтажная многоквартирная жилая застройка».

1.5. Проектируемый земельный участок, расположенный по адресу: Российская федерация, Красноярский край, г. Канск, ул. Молодогвардейская, з/у 3, (далее – Участок 3), площадью 1691 кв.м., находится в территориальной зоне «ЖЗ» (зона застройки среднеэтажными жилыми домами).

Участок 3 образуется путем перераспределения исходного земельного участка с кадастровым номером 24:51:0101053:477 с землями, находящимися в неограниченной государственной собственности.

Участок 3 относится к категории земель «земли населенных пунктов».

1.6. Установить вид разрешенного использования земельного участка расположенного по адресу: Российская Федерация, Красноярский край, г. Канск, ул. Молодогвардейская, з/у 3 – «малозэтажная многоквартирная жилая застройка».

2. Управлению градостроительства администрации г. Канска в течение 7 рабочих дней с даты утверждения схем расположения земельных участков на кадастровом плане территории под многоквартирными домами, на которых расположены многоквартирные дома и иные входящие в состав таких домов объекты недвижимого имущества по адресам: Красноярский край, г. Канск, ул. Текстильная, д. 2, ул. Текстильная, д. 4, ул. Молодогвардейская, д. 3 (далее – Схемы) обеспечить их размещение на официальном сайте администрации города Канска в сети Интернет.

3. Главному специалисту по информатизации администрации города Канска (Елкина Г.В.) в течение 7 рабочих дней с даты утверждения Схем:

- разместить настоящее постановление на официальном сайте администрации города Канска «www.kansk-adm.ru» в сети Интернет;
- опубликовать настоящее постановление и Схемы в периодическом печатном издании «Канский вестник».

4. Контроль за исполнением настоящего постановления возложить на Управление градостроительства администрации г. Канска.

5. Постановление вступает в силу со дня официального опубликования.

Исполняющий обязанности
главы города Канска

А.В. Цветков

Приложение 1
к постановлению администрации г. Канска
№ 1034 от « 13 » 08 2025

СХЕМА

расположения земельного участка или земельных участков на кадастровом плане территории

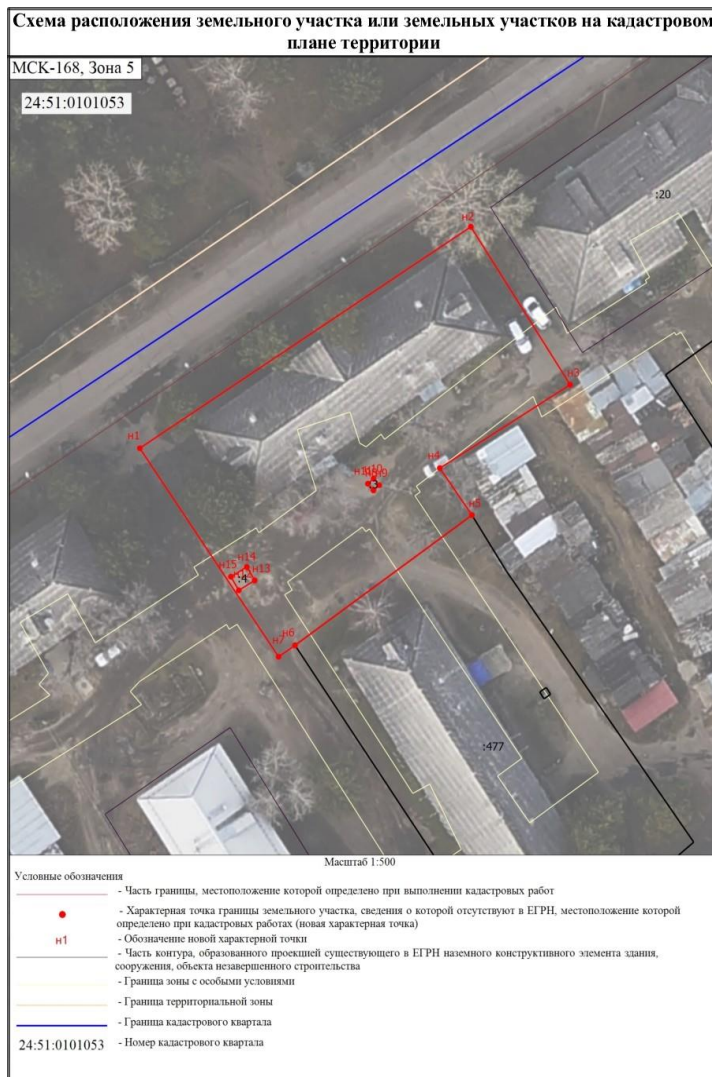
Условный номер земельного участка		
Площадь земельного участка 1130 м ²		
	Координаты, м	
Обозначение характерных точек границ	X	Y
1	2	3
1	730071.00	90556.69
2	730053.50	90531.65
3	730057.96	90528.48
4	730052.29	90519.56
5	730071.65	90506.97
6	730094.97	90541.52
1	730071.00	90556.69



Приложение 2
к постановлению администрации г. Канска
№ 1034 от « 13 » 08 2025

СХЕМА
расположения земельного участка или земельных участков на кадастровом плане территории

Условный номер земельного участка		
Площадь земельного участка 1358 м²		
Обозначение характерных точек границ	Координаты, м	
	X	Y
1	2	3
1	730044.50	90465.00
2	730071.65	90506.97
3	730052.29	90519.56
4	730042.06	90503.04
5	730036.30	90507.11
6	730020.34	90484.68
7	730018.93	90482.60
1	730044.50	90465.00
8	730039.34	90494.63
9	730039.97	90495.35
10	730040.78	90494.64
11	730040.15	90493.92
8	730039.34	90494.63
12	730027.08	90477.55
13	730028.30	90479.57
14	730029.96	90478.57
15	730028.75	90476.55
Обозначение характерных точек границ	Координаты, м	
	X	Y
1	2	3
12	730027.08	90477.55



Приложение 3
к постановлению администрации г. Канска
№ 1034 от « 13 » 08 2025

Условный номер земельного участка		
Площадь земельного участка 1691 м ²		
Обозначение характерных точек границ	Координаты, м	
	X	Y
1	2	3
1	729996.21	90535.23
2	729993.69	90532.20
3	729979.74	90512.41
4	729973.79	90507.61
5	730013.97	90481.46
6	730018.93	90482.60
7	730020.34	90484.68
8	730036.30	90507.11
9	730029.40	90511.50
10	730021.26	90517.32
1	729996.21	90535.23
11	729993.00	90530.17
12	729993.56	90531.00
13	729994.39	90530.44
14	729993.83	90529.61
11	729993.00	90530.17
15	730013.78	90516.25

Обозначение характерных точек границ	Координаты, м	
	X	Y
1	2	3

16	730014.34	90517.08
17	730015.17	90516.53
18	730014.61	90515.70
15	730013.78	90516.25



Российская Федерация
Администрация города Канска
Красноярского края
ПОСТАНОВЛЕНИЕ

13.08 2025

№ 1036

Об утверждении схем расположения земельных участков на кадастровом плане территории под многоквартирными домами, на которых расположены многоквартирные дома и иные входящие в состав таких домов объекты недвижимого имущества

На основании заявлений КУМИ г. Канска от 14.07.2025 № 905, № 906 заключения от 11.08.2025 о результатах публичных слушаний по рассмотрению проектов схем расположения земельных участков на кадастровом плане территории под многоквартирными домами, на которых расположены многоквартирные дома и иные входящие в состав таких домов объекты недвижимого имущества по адресам: Российская Федерация, Красноярский край, г. Канск, ул. Минина, д. 7, ул. Молодогвардейская, д. 2.

ПОСТАНОВЛЯЮ:

1. Утвердить схемы расположения земельных участков на кадастровом плане территории под многоквартирными домами, на которых расположены многоквартирные дома и иные входящие в состав таких домов объекты недвижимого имущества по адресам:

- Российская Федерация, Красноярский край, г. Канск, ул. Минина, з/у 7 согласно приложению 1 к настоящему постановлению;
- Российская Федерация, Красноярский край, г. Канск, ул. Молодогвардейская, з/у 2 согласно приложению № 2 к настоящему постановлению.

1.1. Проектируемый земельный участок, расположенный по адресу: Российская Федерация, Красноярский край, г. Канск, ул. Минина, з/у 7, (далее – Участок 1), площадью 1005 кв.м., находится в территориальной зоне «ЖЗ» (зона застройки среднетажными жилыми домами).

Участок 1 образуется путем перераспределения земельного участка с кадастровым номером 24:51:0101053:225 с землями, находящимися в неразграниченной государственной собственности.

Участок 1 относится к категории земель «земли населенных пунктов».

1.2. Установить вид разрешенного использования земельного участка расположенного по адресу: Российская Федерация, Красноярский край, г. Канск, ул. Минина, з/у 7 – «малоэтажная многоквартирная жилая застройка».

1.3. Проектируемый земельный участок, расположенный по адресу: Российская Федерация, Красноярский край, г. Канск, ул. Молодогвардейская, з/у 2, (далее – Участок 2), площадью 1666 кв.м., находится в территориальной зоне «ЖЗ» (зона застройки среднетажными жилыми домами).

Участок 2 образуется путем перераспределения исходного земельного участка с кадастровым номером 24:51:0101053:16 с землями, находящимися в неразграниченной государственной собственности.

Участок 2 относится к категории земель «земли населенных пунктов».

1.4. Установить вид разрешенного использования земельного участка расположенного по адресу: Российская Федерация, Красноярский край, г. Канск, ул. Молодогвардейская, з/у 2 – «малоэтажная многоквартирная жилая застройка».

2. Управлению градостроительства администрации г. Канска в течение 7 рабочих дней с даты утверждения схем расположения земельных участков на кадастровом плане территории под многоквартирными домами, на которых расположены многоквартирные дома и иные входящие в состав таких домов объекты недвижимого имущества по адресам: Красноярский край, г. Канск, ул. Минина, з/у 7, ул. Молодогвардейская, з/у 2 (далее – Схемы) обеспечить их размещение на официальном сайте администрации города Канска в сети Интернет.

3. Главному специалисту по информатизации администрации города Канска (Елкина Г.В.) в течение 7 рабочих дней с даты утверждения Схем:

- разместить настоящее постановление на официальном сайте администрации города Канска «www.kansk-adm.ru» в сети Интернет;
- опубликовать настоящее постановление и Схемы в периодическом печатном издании «Канский вестник».

4. Контроль за исполнением настоящего постановления возложить на Управление градостроительства администрации г. Канска.

5. Постановление вступает в силу со дня официального опубликования.

Исполняющий обязанности
главы города Канска

А.В. Цветков

Приложение 1
к постановлению администрации г. Канска
№ 1036 от « 13 » 08 2025

СХЕМА

расположения земельного участка или земельных участков на кадастровом плане территории

Условный номер земельного участка		
Площадь земельного участка 1005 м ²		
Обозначение характерных точек границ	Координаты, м	
	X	Y
1	2	3
1	729877.99	90511.54
2	729860.28	90485.30
3	729858.47	90482.49
4	729858.95	90481.45
5	729855.79	90476.43
6	729873.96	90464.35
7	729876.04	90467.46
8	729879.60	90465.08
9	729893.23	90485.35
10	729887.09	90489.41
11	729893.90	90500.69
1	729877.99	90511.54



Приложение 2
к постановлению администрации г. Канска
№ 1036 от « 13 » 08 2025

СХЕМА
расположения земельного участка или земельных участков на кадастровом плане территории

Условный номер земельного участка		
Площадь земельного участка 1666 м ²		
Обозначение характерных точек границ	Координаты, м	
	X	Y
1	2	3
1	729907.06	90517.21
2	729953.21	90485.02
3	729970.19	90510.24
4	729921.82	90541.25
1	729907.06	90517.21



Российская Федерация
Администрация города Канска
Красноярского края
ПОСТАНОВЛЕНИЕ

13.08 2025

№ 1037

Об утверждении схем расположения земельных участков на кадастровом плане территории под многоквартирными домами, на которых расположены многоквартирные дома и иные входящие в состав таких домов объекты недвижимого имущества

На основании заявлений КУМИ г. Канска от 14.07.2025 № 910, № 911, № 913, заключения от 11.08.2025 о результатах публичных слушаний по рассмотрению проектов схем расположения земельных участков на кадастровом плане территории под многоквартирными домами, на которых расположены многоквартирные дома и иные входящие в состав таких домов объекты недвижимого имущества по адресам: Российская Федерация, Красноярский край, г. Канск, ул. Текстильная, д. 6, ул. Текстильная, д. 8, ул. Молодогвардейская, д. 4.

ПОСТАНОВЛЯЮ:

1. Утвердить схемы расположения земельных участков на кадастровом плане территории под многоквартирными домами, на которых расположены многоквартирные дома и иные входящие в состав таких домов объекты недвижимого имущества по адресам:

- Российская Федерация, Красноярский край, г. Канск, ул. Текстильная, з/у 6 согласно приложению 1 к настоящему постановлению;
- Российская Федерация, Красноярский край, г. Канск, ул. Текстильная, з/у 8 согласно приложению 2 к настоящему постановлению;
- Российская Федерация, Красноярский край, г. Канск, ул. Молодогвардейская, з/у 4 согласно приложению № 3 к настоящему постановлению.

1.1. Проектируемый земельный участок, расположенный по адресу: Российская Федерация, Красноярский край, г. Канск, ул. Текстильная, з/у 6, (далее – Участок 1), площадью 1832 кв.м., находится в территориальной зоне «ЖЗ» (зона застройки среднеэтажными жилыми домами).

Участок 1 образуется из земель, находящихся в неразграниченной государственной собственности.

Участок 1 относится к категории земель «земли населенных пунктов».

1.2. Установить вид разрешенного использования земельного участка расположенного по адресу: Российская Федерация, Красноярский край, г. Канск, ул. Текстильная, з/у 6 – «малозэтажная многоквартирная жилая застройка».

1.3. Проектируемый земельный участок, расположенный по адресу: Российская федерация, Красноярский край, г. Канск, ул. Текстильная, з/у 8, (далее – Участок 2), площадью 1071 кв.м., находится в территориальной зоне «ЖЗ» (зона застройки среднеэтажными жилыми домами).

Участок 2 образуется путем перераспределения исходного земельного участка с кадастровым номером 24:51:0101053:21 с землями, находящимися в неразграниченной государственной собственности.

Участок 2 относится к категории земель «земли населенных пунктов».

1.4. Установить вид разрешенного использования земельного участка расположенного по адресу: Российская Федерация, Красноярский край, г. Канск, ул. Текстильная, з/у 8 – «малозэтажная многоквартирная жилая застройка».

1.5. Проектируемый земельный участок, расположенный по адресу: Российская федерация, Красноярский край, г. Канск, ул. Молодогвардейская, з/у 4, (далее – Участок 3), площадью 1461 кв.м., находится в территориальной зоне «ЖЗ» (зона застройки среднеэтажными жилыми домами).

Участок 3 образуется путем перераспределения исходного земельного участка с кадастровым номером 24:51:0101053:19 с землями, находящимися в неразграниченной государственной собственности.

Участок 3 относится к категории земель «земли населенных пунктов».

1.6. Установить вид разрешенного использования земельного участка расположенного по адресу: Российская Федерация, Красноярский край, г. Канск, ул. Молодогвардейская, з/у 4 – «малозэтажная многоквартирная жилая застройка».

2. Управлению градостроительства администрации г. Канска в течение 7 рабочих дней с даты утверждения схем расположения земельных участков на кадастровом плане территории под многоквартирными домами, на которых расположены многоквартирные дома и иные входящие в состав таких домов объекты недвижимого имущества по адресам: Красноярский край, г. Канск, ул. Текстильная, д. 6, ул. Текстильная, д. 8, ул. Молодогвардейская, д. 4 (далее – Схемы) обеспечить их размещение на официальном сайте администрации города Канска в сети Интернет.

3. Главному специалисту по информатизации администрации города Канска (Елкина Г.В.) в течение 7 рабочих дней с даты утверждения Схем:

- разместить настоящее постановление на официальном сайте администрации города Канска («www.kansk-adm.ru») в сети Интернет;
- опубликовать настоящее постановление и Схемы в периодическом печатном издании «Канский вестник».

4. Контроль за исполнением настоящего постановления возложить на Управление градостроительства администрации г. Канска.

5. Постановление вступает в силу со дня официального опубликования.

Исполняющий обязанности
главы города Канска

А.В. Цветков

Приложение 1
к постановлению администрации г. Канска
№ 1037 от « 13 » 08 2025

СХЕМА
расположения земельного участка или земельных участков на кадастровом плане территории

Условный номер земельного участка		
Площадь земельного участка 1832 м ²		
Обозначение характерных точек границ	Координаты, м	
	X	Y
1	2	3
1	729983.04	90440.81
2	730015.00	90420.41
3	730042.53	90462.14

4	730013.97	90481.46
5	730010.26	90476.45
6	729999.63	90460.59
7	729997.45	90461.99
1	729983.04	90440.81



Приложение 2
к постановлению администрации г. Канска
№ 1037 от « 13 » 08 2025

СХЕМА
расположения земельного участка или земельных участков на кадастровом плане территории

Условный номер земельного участка		
Площадь земельного участка 1071 м²		
Обозначение характерных точек границ	Координаты, м	
	X	Y
1	2	3
1	729968.95	90402.21
2	729975.11	90398.08
3	729983.65	90392.32
4	729983.79	90390.30
5	729986.00	90388.87
6	729987.92	90389.45
7	729990.84	90387.49
8	729992.84	90386.15
9	730015.00	90420.41
10	729996.71	90432.08
11	729989.48	90421.16
12	729984.05	90424.51
1	729968.95	90402.21



Приложение 3
к постановлению администрации г. Канска
№ 1037 от « 13 » 08 2025

Условный номер земельного участка		
Площадь земельного участка 1461 м²		
Обозначение характерных точек границ	Координаты, м	
	X	Y
1	2	3
1	729993.99	90456.91
2	729997.45	90461.99
3	729999.63	90460.59
4	730010.26	90476.45
5	730013.97	90481.46
6	729973.79	90507.61
7	729956.95	90481.80
1	729993.99	90456.91
8	729961.62	90482.10
9	729962.23	90483.14
10	729963.88	90482.19
11	729963.27	90481.14
8	729961.62	90482.10



Российская Федерация
Администрация города Канска
Красноярского края
П О С Т А Н О В Л Е Н И Е

13.08 2025

№ 1035

Об утверждении схем расположения земельных участков на кадастровом плане территории под многоквартирными домами, на которых расположены многоквартирные дома и иные входящие в состав таких домов объекты недвижимого имущества

На основании заявлений КУМИ г. Канска от 14.07.2025 № 900, № 901, заключения от 11.08.2025 о результатах публичных слушаний по рассмотрению проектов схем расположения земельных участков на кадастровом плане территории под многоквартирными домами, на которых расположены многоквартирные дома и иные входящие в состав таких домов объекты недвижимого имущества по адресам: Российская Федерация, Красноярский край, г. Канск, пер. Индустриальный, д. 12, пер. Панельный, д. 5.

ПОСТАНОВЛЯЮ:

1. Утвердить схемы расположения земельных участков на кадастровом плане территории под многоквартирными домами, на которых расположены многоквартирные дома и иные входящие в состав таких домов объекты недвижимого имущества по адресам:

- Российская Федерация, Красноярский край, г. Канск, пер. Индустриальный, з/у 12 согласно приложению 1 к настоящему постановлению;
- Российская Федерация, Красноярский край, г. Канск, пер. Панельный, з/у 5 согласно приложению № 2 к настоящему постановлению.

1.1. Проектируемый земельный участок, расположенный по адресу: Российская федерация, Красноярский край, г. Канск, пер. Индустриальный, з/у 12, (далее – Участок 1), площадью 2922 кв.м., находится в территориальной зоне «ЖЗ» (зона застройки среднеэтажными жилыми домами).

Участок 1 образуется путем перераспределения земельного участка с кадастровым номером 24:51:0101037:920 с землями, находящимися в неразграниченной государственной собственности.

Участок 1 относится к категории земель «земли населенных пунктов».

1.2. Установить вид разрешенного использования земельного участка расположенного по адресу: Российская Федерация, Красноярский край, г. Канск, пер. Индустриальный, з/у 12 – «среднеэтажная многоквартирная жилая застройка».

1.3. Проектируемый земельный участок, расположенный по адресу: Российская федерация, Красноярский край, г. Канск, пер. Панельный, з/у 5, (далее – Участок 2), площадью 4663 кв.м., находится в территориальной зоне «ЖЗ» (зона застройки среднеэтажными жилыми домами).

Участок 2 образуется путем перераспределения исходного земельного участка с кадастровым номером 24:51:0101037:19 с землями, находящимися в неразграниченной государственной собственности.

Участок 2 относится к категории земель «земли населенных пунктов».

1.4. Установить вид разрешенного использования земельного участка расположенного по адресу: Российская Федерация, Красноярский край, г. Канск, пер. Панельный, з/у 5 – «среднеэтажная многоквартирная жилая застройка».

2. Управлению градостроительства администрации г. Канска в течение 7 рабочих дней с даты утверждения схем расположения земельных участков на кадастровом плане территории под многоквартирными домами, на которых расположены многоквартирные дома и иные входящие в состав таких домов объекты недвижимого имущества по адресам: Красноярский край, г. Канск, пер. Индустриальный, з/у 12, пер. Панельный, з/у 5 (далее – Схемы) обеспечить их размещение на официальном сайте администрации города Канска в сети Интернет.

3. Главному специалисту по информатизации администрации города Канска (Елкина Г.В.) в течение 7 рабочих дней с даты утверждения Схем:

- разместить настоящее постановление на официальном сайте администрации города Канска «www.kansk-adm.ru» в сети Интернет;

- опубликовать настоящее постановление и Схемы в периодическом печатном издании «Канский вестник».

4. Контроль за исполнением настоящего постановления возложить на Управление градостроительства администрации г. Канска.

5. **Постановление вступает в силу со дня официального опубликования.**

Исполняющий обязанности
главы города Канска

А.В. Цветков

Приложение 1
к постановлению администрации г. Канска
№ 1035 от « 13 » 08 2025

СХЕМА
расположения земельного участка или земельных участков на кадастровом плане территории

Условный номер земельного участка		
Площадь земельного участка 2922 м ²		
Обозначение характерных точек границ	Координаты, м	
	X	Y
1	2	3
1	731015.16	89348.49
2	731060.49	89417.42
3	731031.42	89437.01
4	730985.52	89368.63
1	731015.16	89348.49

Схема расположения земельного участка или земельных участков на кадастровом
плане территории



Условные обозначения

- - Часть границы, местоположение которой определено при выполнении кадастровых работ
- n1 - Характерная точка границы земельного участка, сведения о которой отсутствуют в ЕГРН, местоположение которой определено при кадастровых работах (новая характерная точка)
- :920 - Обозначение новой характерной точки
- - Кадастровый номер земельного участка
- - Часть границы, сведения ЕГРН о которой позволяют однозначно определить ее положение на местности
- - Граница кадастрового квартала
- - Граница территориальной зоны

СХЕМА
расположения земельного участка или земельных участков на кадастровом плане территории

Условный номер земельного участка		
Площадь земельного участка 4663 м ²		
Обозначение характерных точек границ	Координаты, м	
	X	Y
1	2	3
1	730957.58	89387.61
2	730985.52	89368.63
3	731031.42	89437.01
4	731020.33	89444.48
5	730999.26	89458.75
6	730997.68	89459.59
7	730983.21	89468.85
8	730938.51	89400.55
1	730957.58	89387.61
9	730978.40	89381.33
10	730973.68	89384.27
11	730978.05	89391.24
12	730982.57	89388.18
9	730978.40	89381.33





Российская Федерация
Администрация города Канска
Красноярского края
П О С Т А Н О В Л Е Н И Е

13.08

2025

№ 1038

Об утверждении схем расположения земельных участков на кадастровом плане территории под многоквартирными домами, на которых расположены многоквартирные дома и иные входящие в состав таких домов объекты недвижимого имущества

На основании заявлений КУМИ г. Канска от 14.07.2025 № 907, № 908, заключения от 11.08.2025 о результатах публичных слушаний по рассмотрению проектов схем расположения земельных участков на кадастровом плане территории под многоквартирными домами, на которых расположены многоквартирные дома и иные входящие в состав таких домов объекты недвижимого имущества по адресам: Российская Федерация, Красноярский край, г. Канск, ул. Ангарская, д. 2, ул. Минина, д. 3, ул. Молодогвардейская, д. 1.

ПОСТАНОВЛЯЮ:

1. Утвердить схемы расположения земельных участков на кадастровом плане территории под многоквартирными домами, на которых расположены многоквартирные дома и иные входящие в состав таких домов объекты недвижимого имущества по адресам:

- Российская Федерация, Красноярский край, г. Канск, ул. Ангарская, з/у 2 согласно приложению 1 к настоящему постановлению;
- Российская Федерация, Красноярский край, г. Канск, ул. Минина, з/у 3 согласно приложению 2 к настоящему постановлению;
- Российская Федерация, Красноярский край, г. Канск, ул. Молодогвардейская, з/у 1 согласно приложению № 3 к настоящему постановлению.

1.1. Проектируемый земельный участок, расположенный по адресу: Российская Федерация, Красноярский край, г. Канск, ул. Ангарская, з/у 2, (далее – Участок 1), площадью 1394 кв.м., находится в территориальной зоне «ЖЗ» (зона застройки среднеэтажными жилыми домами).

Участок 1 образуется путем перераспределения земельного участка с кадастровым номером 24:51:0101053:17 с землями, находящимися в неразграниченной государственной собственности.

Участок 1 относится к категории земель «земли населенных пунктов».

1.2. Установить вид разрешенного использования земельного участка расположенного по адресу: Российская Федерация, Красноярский край, г. Канск, ул. Ангарская, з/у 2 – «малозэтажная многоквартирная жилая застройка».

1.3. Проектируемый земельный участок, расположенный по адресу: Российская Федерация, Красноярский край, г. Канск, ул. Минина, з/у 3 (далее – Участок 2), площадью 1268 кв.м., находится в территориальной зоне «ЖЗ» (зона застройки среднеэтажными жилыми домами).

Участок 2 образуется из земель, находящихся в неразграниченной государственной собственности.

Участок 2 относится к категории земель «земли населенных пунктов».

1.4. Установить вид разрешенного использования земельного участка расположенного по адресу: Российская Федерация, Красноярский край, г. Канск, ул. Минина, з/у 3 – «малозэтажная многоквартирная жилая застройка».

1.5. Проектируемый земельный участок, расположенный по адресу: Российская Федерация, Красноярский край, г. Канск, ул. Молодогвардейская, з/у 1, (далее – Участок 3), площадью 996 кв.м., находится в территориальной зоне «ЖЗ» (зона застройки среднеэтажными жилыми домами).

Участок 3 образуется путем перераспределения исходного земельного участка с кадастровым номером 24:51:0101053:18 с землями, находящимися в неразграниченной государственной собственности.

Участок 3 относится к категории земель «земли населенных пунктов».

1.6. Установить вид разрешенного использования земельного участка расположенного по адресу: Российская Федерация, Красноярский край, г. Канск, ул. Молодогвардейская, з/у 1 – «малозэтажная многоквартирная жилая застройка».

2. Управлению градостроительства администрации г. Канска в течение 7 рабочих дней с даты утверждения схем расположения земельных участков на кадастровом плане территории под многоквартирными домами, на которых расположены многоквартирные дома и иные входящие в состав таких домов объекты недвижимого имущества по адресам: Красноярский край, г. Канск, ул. Ангарская, д. 2, ул. Минина, д. 3, ул. Молодогвардейская, д. 1 (далее – Схемы) обеспечить их размещение на официальном сайте администрации города Канска в сети Интернет.

3. Главному специалисту по информатизации администрации города Канска (Елкина Г.В.) в течение 7 рабочих дней с даты утверждения Схем:

- разместить настоящее постановление на официальном сайте администрации города Канска «www.kansk-adm.ru» в сети Интернет;
- опубликовать настоящее постановление и Схемы в периодическом печатном издании «Канский вестник».

4. Контроль за исполнением настоящего постановления возложить на Управление градостроительства администрации г. Канска.

5. **Постановление вступает в силу со дня официального опубликования.**

Исполняющий обязанности
главы города Канска

А.В. Цветков

Приложение 1
к постановлению администрации г. Канска
№ 1038 от « 13 » 08 2025

СХЕМА
расположения земельного участка или земельных участков на кадастровом плане территории

Условный номер земельного участка		
Площадь земельного участка 1394 м ²		
Обозначение характерных точек границ	Координаты, м	
	X	Y
1	2	3
1	729977.90	90614.31
2	729975.85	90611.09
3	729963.79	90590.79
4	730006.34	90563.91
5	730021.52	90586.45
1	729977.90	90614.31



Приложение 2
к постановлению администрации г. Канска
№_1038 от « 13 » 08 2025

СХЕМА
расположения земельного участка или земельных участков на кадастровом плане территории

Условный номер земельного участка		
Площадь земельного участка 1268 м²		
Обозначение характерных точек границ	Координаты, м	
	X	Y
1	2	3
1	729908.28	90557.98
2	729936.00	90540.01
3	729938.42	90543.28
4	729948.49	90557.89
5	729938.48	90564.09
6	729952.17	90585.88
7	729934.32	90597.27
1	729908.28	90557.98
8	729931.97	90566.15
9	729933.35	90565.29
10	729932.18	90563.42
11	729930.81	90564.28

729931.97 90566.15

Схема расположения земельного участка или земельных участков на кадастровом плане территории

МСК-168, Зона 5



Масштаб 1:500

Условные обозначения

- Часть границы, местоположение которой определено при выполнении кадастровых работ
- Характерная точка границы земельного участка, сведения о которой отсутствуют в ЕГРН, местоположение которой определено при кадастровых работах (новая характерная точка)
- Обозначение новой характерной точки
- Часть контура, образованного проекцией существующего в ЕГРН наземного конструктивного элемента здания, сооружения, объекта незавершенного строительства
- Граница зоны с особыми условиями
- Граница территориальной зоны
- Граница кадастрового квартала
- 24:51:0101053 - Номер кадастрового квартала

Приложение 3
к постановлению администрации г. Канска
№ 1038 от « 13 » 08 2025

Условный номер земельного участка		
Площадь земельного участка 996 м²		
Обозначение характерных точек границ	Координаты, м	
	X	Y
1	2	3
1	729936.00	90540.01
2	729973.25	90514.77
3	729985.98	90533.67
4	729965.43	90546.86
5	729948.49	90557.89
6	729938.42	90543.28
1	729936.00	90540.01



Российская Федерация
Администрация города Канска
Красноярского края
П О С Т А Н О В Л Е Н И Е

13.08

2025

№ 1039

Об утверждении схемы расположения земельного участка на кадастровом плане территории под многоквартирным домом, на котором расположены многоквартирный дом и иные входящие в состав такого дома объекты недвижимого имущества

На основании заявления КУМИ г. Канска от 14.07.2025 № 904, заключения от 11.08.2025 о результатах публичных слушаний по рассмотрению проекта схемы расположения земельного участка на кадастровом плане территории под многоквартирным домом, на котором расположены многоквартирный дом и иные входящие в состав такого дома объекты недвижимого имущества по адресу: Российская Федерация, Красноярский край, г. Канск, ул. 40 лет Октября, д. 66.

ПОСТАНОВЛЯЮ:

1. Утвердить схему расположения земельного участка на кадастровом плане территории под многоквартирным домом, на котором расположены многоквартирный дом и иные входящие в состав такого дома объекты недвижимого имущества по адресу: Российская Федерация, Красноярский край, г. Канск, ул. 40 лет Октября, з/у 66 согласно приложению 1 к настоящему постановлению;

1.1. Проектируемый земельный участок, расположенный по адресу: Российская федерация, Красноярский край, г. Канск, пер. 40 лет Октября, з/у 66, (далее – Участок), площадью 3004 кв.м., находится в территориальной зоне «ЖЗ» (зона застройки среднетажными жилыми домами).

Участок образуется путем перераспределения земельного участка с кадастровым номером 24:51:0101037:923 с землями, находящимися в неограниченной государственной собственности.

Участок относится к категории земель «земли населенных пунктов».

1.2. Установить вид разрешенного использования земельного участка расположенного по адресу: Российская Федерация, Красноярский край, г. Канск, ул. 40 лет Октября, з/у 66 – «среднетажная многоквартирная жилая застройка».

2. Управлению градостроительства администрации г. Канска в течение 7 рабочих дней с даты утверждения схем расположения земельных участков на кадастровом плане территории под многоквартирными домами, на которых расположены многоквартирные дома и иные входящие в состав таких домов объекты недвижимого имущества по адресам: Красноярский край, г. Канск, пер. Индустриальный, з/у 12, пер. Панельный, з/у 5 (далее – Схемы) обеспечить их размещение на официальном сайте администрации города Канска в сети Интернет.

3. Главному специалисту по информатизации администрации города Канска (Елкина Г.В.) в течение 7 рабочих дней с даты утверждения Схем:

- разместить настоящее постановление на официальном сайте администрации города Канска «www.kansk-adm.ru» в сети Интернет;

- опубликовать настоящее постановление и Схемы в периодическом печатном издании «Канский вестник».

4. Контроль за исполнением настоящего постановления возложить на Управление градостроительства администрации г. Канска.

5. Постановление вступает в силу со дня официального опубликования.

главы города Канска

А.В. Цветков

Приложение 1
к постановлению администрации г. Канска
№_1039 от «_13_»_08_2025

СХЕМА

расположения земельного участка или земельных участков на кадастровом плане территории

Условный номер земельного участка		
Площадь земельного участка 3004 м ²		
Обозначение характерных точек границ	Координаты, м	
	X	Y
1	2	3
1	731215.03	89466.42
2	731220.11	89474.05
3	731155.14	89516.83
4	731133.71	89483.15
5	731200.31	89442.35
1	731215.03	89466.42
6	731173.13	89471.31
7	731171.54	89472.33
8	731172.51	89473.84
9	731174.09	89472.82
6	731173.13	89471.31





Российская Федерация
Администрация города Канска
Красноярского края

ПО С Т А Н О В Л Е Н И Е

13.08

2025

№ 1040

Об утверждении схем расположения земельных участков на кадастровом плане территории под многоквартирными домами, на которых расположены многоквартирные дома и иные входящие в состав таких домов объекты недвижимого имущества

На основании заявлений КУМИ г. Канска от 14.07.2025 № 902, № 903, заключения от 11.08.2025 о результатах публичных слушаний по рассмотрению проектов схем расположения земельных участков на кадастровом плане территории под многоквартирными домами, на которых расположены многоквартирные дома и иные входящие в состав таких домов объекты недвижимого имущества по адресам: Российская Федерация, Красноярский край, г. Канск, пер. Индустриальный, д. 6, пер. Индустриальный, д. 8.

ПО С Т А Н О В Л Я Ю:

1. Утвердить схемы расположения земельных участков на кадастровом плане территории под многоквартирными домами, на которых расположены многоквартирные дома и иные входящие в состав таких домов объекты недвижимого имущества по адресам:

- Российская Федерация, Красноярский край, г. Канск, пер. Индустриальный, з/у 6 согласно приложению 1 к настоящему постановлению;
- Российская Федерация, Красноярский край, г. Канск, пер. Индустриальный, з/у 8 согласно приложению № 2 к настоящему постановлению.

1.1. Проектируемый земельный участок, расположенный по адресу: Российская федерация, Красноярский край, г. Канск, пер. Индустриальный, з/у 6, (далее – Участок 1), площадью 3738 кв.м., находится в территориальной зоне «ЖЗ» (зона застройки среднеэтажными жилыми домами).

Участок 1 образуется путем перераспределения земельного участка с кадастровым номером 24:51:0101037:925 с землями, находящимися в неразграниченной государственной собственности.

Участок 1 относится к категории земель «земли населенных пунктов».

1.2. Установить вид разрешенного использования земельного участка расположенного по адресу: Российская Федерация, Красноярский край, г. Канск, пер. Индустриальный, з/у 6 – «среднеэтажная многоквартирная жилая застройка».

1.3. Проектируемый земельный участок, расположенный по адресу: Российская федерация, Красноярский край, г. Канск, пер. Индустриальный, з/у 8, (далее – Участок 2), площадью 3030 кв.м., находится в территориальной зоне «ЖЗ» (зона застройки среднеэтажными жилыми домами).

Участок 2 образуется путем перераспределения исходного земельного участка с кадастровым номером 24:51:0101037:921 с землями, находящимися в неразграниченной государственной собственности.

Участок 2 относится к категории земель «земли населенных пунктов».

1.4. Установить вид разрешенного использования земельного участка расположенного по адресу: Российская Федерация, Красноярский край, г. Канск, пер. Индустриальный, з/у 8 – «среднеэтажная многоквартирная жилая застройка».

2. Управлению градостроительства администрации г. Канска в течение 7 рабочих дней с даты утверждения схем расположения земельных участков на кадастровом плане территории под многоквартирными домами, на которых расположены многоквартирные дома и иные входящие в состав таких домов объекты недвижимого имущества по адресам: Красноярский край, г. Канск, пер. Индустриальный, з/у 6, пер. Индустриальный, з/у 8 (далее – Схемы) обеспечить их размещение на официальном сайте администрации города Канска в сети Интернет.

3. Главному специалисту по информатизации администрации города Канска (Елкина Г.В.) в течение 7 рабочих дней с даты утверждения Схем:

- разместить настоящее постановление на официальном сайте администрации города Канска «www.kansk-adm.ru» в сети Интернет;
- опубликовать настоящее постановление и Схемы в периодическом печатном издании «Канский вестник».

4. Контроль за исполнением настоящего постановления возложить на Управление градостроительства администрации г. Канска.

5. Постановление вступает в силу со дня официального опубликования.

Исполняющий обязанности
главы города Канска

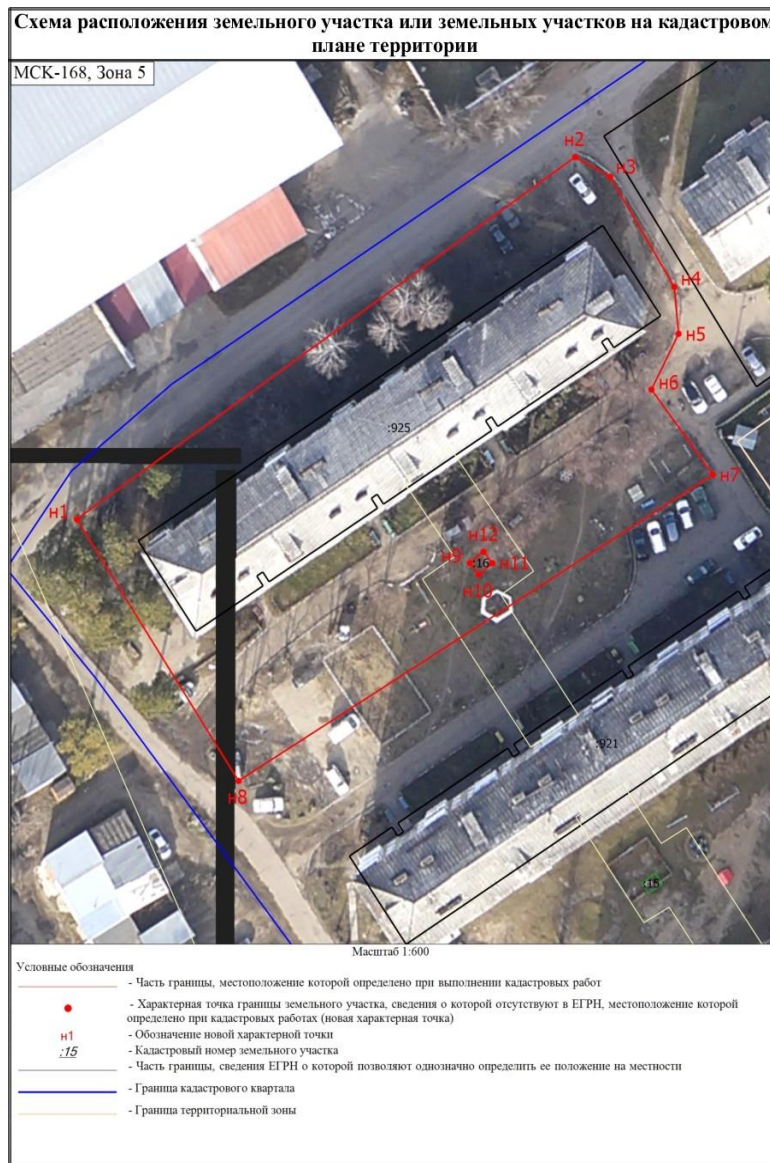
А.В. Цветков

Приложение 1
к постановлению администрации г. Канска
№ 1040 от « 13 » 08 2025

СХЕМА

расположения земельного участка или земельных участков на кадастровом плане территории

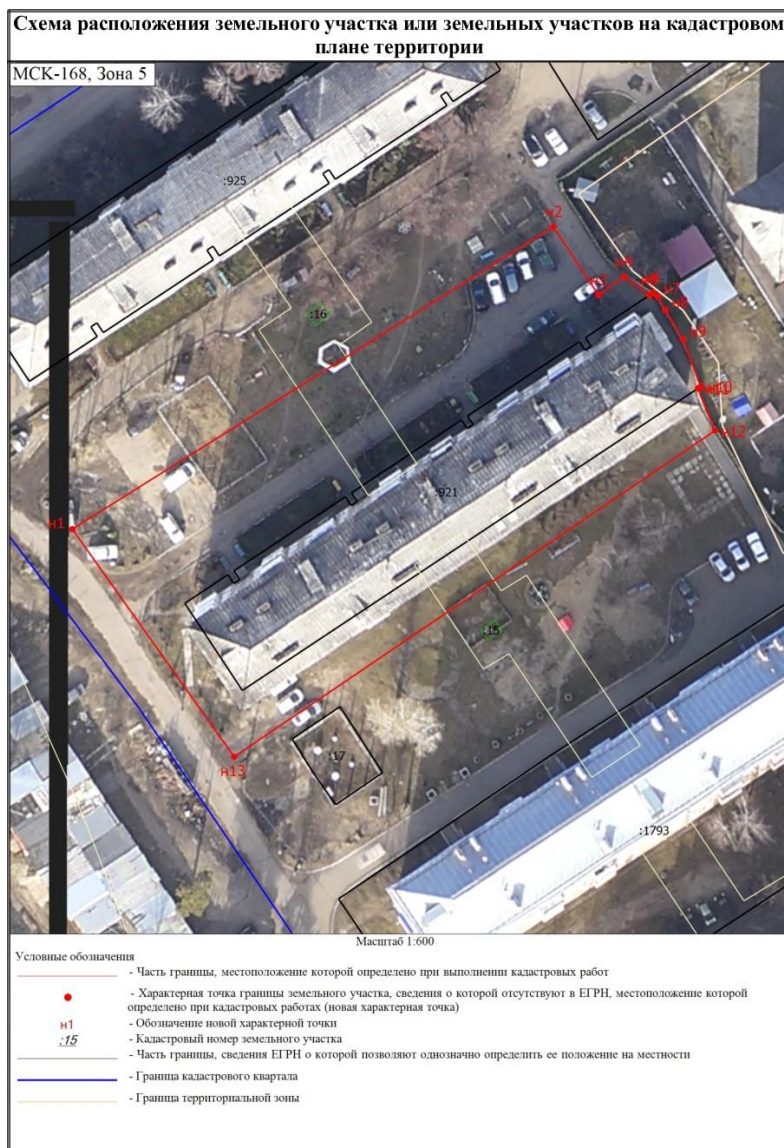
Условный номер земельного участка		
Площадь земельного участка 3738 м ²		
Обозначение характерных точек границ	Координаты, м	
	X	Y
1	2	3
1	731128.80	89270.64
2	731178.18	89340.56
3	731175.48	89345.49
4	731160.48	89354.49
5	731154.08	89355.09
6	731146.48	89351.29
7	731134.88	89359.89
8	731093.13	89293.34
1	731128.80	89270.64
9	731122.82	89325.78
10	731121.24	89327.05
11	731122.80	89328.98
12	731124.37	89327.71
9	731122.82	89325.78



Приложение 2
к постановлению администрации г. Канска
№ 1040 от « 13 » 08 2025

СХЕМА
расположения земельного участка или земельных участков на кадастровом плане территории

Условный номер земельного участка		
Площадь земельного участка 3030 м ²		
Обозначение характерных точек границ	Координаты, м	
	X	Y
1	2	3
1	731093.13	89293.34
2	731134.88	89359.89
3	731125.48	89366.13
4	731127.99	89369.71
5	731125.45	89373.21
6	731125.76	89373.67
7	731125.24	89374.39
8	731123.41	89375.37
9	731119.34	89377.85
10	731112.82	89380.29
11	731112.57	89379.90
12	731106.72	89382.25
13	731061.68	89315.73
1	731093.13	89293.34



ИЗВЕЩЕНИЕ О ПРОВЕДЕНИИ СОБРАНИЯ О СОГЛАСОВАНИИ МЕСТОПОЛОЖЕНИЯ ГРАНИЦЫ ЗЕМЕЛЬНОГО УЧАСТКА

Кадастровым инженером Скубенко Ольгой Николаевной (663610, г. Канск, пер. 4-ый Лесников, д. 3; SterjukOlya@yandex.ru; тел. 8-913-555-59-33; № регистрации в государственном реестре лиц осуществляющих кадастровую деятельность: 28856) выполняются кадастровые работы в отношении земельного участка с кадастровым номером 24:51:0203215:153, расположенного по адресу: Красноярский край, г. Канск, район Мясокомбината, с/о "Юбилейный". Заказчиком кадастровых работ является Казакевич Мария Владимировна (г. Канск, мкр. Солнечный, д. 54/23, кв. 85).

Собрание заинтересованных лиц по поводу согласования местоположения границы состоится 15.09.2025 г. в 14 часов 00 минут по адресу: г. Канск, ул. Московская, 70, 1 очередь, 2 этаж.

Ознакомиться с проектом межевого плана земельного участка можно по адресу: г. Канск, ул. Московская, 70, 1 очередь, 2 этаж.

Требования о проведении согласования местоположения границ земельных участков на местности принимаются с 13.08.2025 г. по 12.09.2025 г., обоснованные возражения о местоположении границ земельных участков после ознакомления с проектом межевого плана принимаются с 13.08.2025 г. по 12.09.2025 г. по адресу: г. Канск, ул. Московская, 70, 1 очередь, 2 этаж.

Смежные земельные участки: земельные участки, расположенные в кадастровом квартале 24:51:0203215 и смежные с участком, в отношении которого проводятся кадастровые работы. При проведении согласования местоположения границ при себе необходимо иметь документ, удостоверяющий личность, а также документы о правах на земельный участок (часть 12 статьи 39, часть 2 статьи 40 Федерального закона от 24.07.2007 г. № 221-ФЗ «О кадастровой деятельности»).

Сообщение о возможном установлении публичного сервитута

Управлением градостроительства администрации г.Канска рассматривается ходатайство АО «КрасЭКо» об установлении публичного сервитута в целях эксплуатации сооружения связи – антенно-мачтовое сооружение ВТС-24-1006и, необходимое для оказания услуг сотовой связи, расположенного по адресу: Красноярский край, г. Канск, пер. Нефтяников, № 14а».

Публичный сервитут устанавливается в границах земельного участка 24:51:0102090:264, площадью 100 кв.м, сроком на 49 лет.

Заинтересованные лица могут ознакомиться с поступившим ходатайством об установлении публичного сервитута и прилагаемым к нему описанием местоположения границ публичного сервитута, подать заявление об учете прав на земельные участки в Управление градостроительства администрации г. Канска по средствам почтовой связи, а также в приемные дни для консультаций понедельник, вторник с 8.00 до 12.00 ч. по адресу: 663600, Красноярский край, г. Канск, мкр. 4-й Центральный, 22. Телефон для справок 8(39161) 2-05-02.

Срок подачи заявлений – до 01.09.2025.

Сообщение о поступившем ходатайстве, об установлении публичного сервитута размещено на официальном сайте администрации города Канска «www.kansk-adm.ru» в сети Интернет и опубликовано в периодическом печатном издании «Канский вестник».

	Ходатайство об установлении публичного сервитута	
1	Администрация г. Канска Красноярский край (наименование органа, принимающего решение об установлении публичного сервитута)	
2	Сведения о лице, представившем ходатайство об установлении публичного сервитута (далее - заявитель):	
2.1	Полное наименование	Общество с ограниченной ответственностью «Башенная Инфраструктурная Компания»
2.2	Сокращенное наименование (при наличии)	ООО «БИК»
2.3	Организационно-правовая форма	Общество с ограниченной ответственностью
2.4	Почтовый адрес (индекс, субъект Российской Федерации, населенный пункт, улица, дом)	г. Красноярск, пр. Свободный, д. 59А, 2, 205
2.5	Адрес электронной почты	natalya.spitsyna@mts.ru Ahmadeev@mail.ru
2.6	ОГРН	1227700875181
2.7	ИНН	5027312461
3	Сведения о представителе заявителя:	
3.1	Фамилия	Валенко
	Имя	Вадим
	Отчество (при наличии)	Геннадьевич
3.2	Адрес электронной почты (при наличии)	natalya.spitsyna@mts.ru
3.3	Телефон	+79131736373 +79024686762
3.4	Наименование и реквизиты документа, подтверждающего полномочия представителя заявителя	Доверенность от 17.01.2025 г. 77АД 2159182, удостоверена Гаргаловой Екатериной Сергеевной, временно исполняющей обязанности нотариуса города Москвы Семеновой Анны Николаевны, номер в реестре 77/509-н/77-2023-3-20
4	Прошу установить публичный сервитут в отношении земельного участка в целях (указываются цели, предусмотренные статьей 39.37 Земельного кодекса Российской Федерации или статьей 3.6 Федерального закона от 25 октября 2001 г. N 137-ФЗ "О введении в действие Земельного кодекса Российской Федерации", частью 4.2 статьи 25 Федерального закона от 8 ноября 2007 г. N 257-ФЗ "Об автомобильных дорогах и о дорожной деятельности в Российской Федерации и о внесении изменений в отдельные законодательные акты Российской Федерации"); в соответствии п. 1 ст. 39.37 Земельного кодекса РФ, эксплуатация сооружения связи (антенно-мачтовое сооружение связи).	
5	Испрашиваемый срок публичного сервитута 49 лет	
6	Срок, в течение которого использование земельного участка (его части) и (или) расположенного на нем объекта недвижимости в соответствии с их разрешенным использованием будет в соответствии с подпунктом 4 пункта 1 статьи 39.41 Земельного кодекса Российской Федерации невозможно или существенно затруднено в связи с осуществлением деятельности, для обеспечения которой устанавливается публичный сервитут (при возникновении таких обстоятельств) Не установлен	
7	<p>Обоснование необходимости установления публичного сервитута:</p> <p>Согласно части 1 статьи 39.37 Земельного кодекса Российской Федерации публичный сервитут устанавливается для строительства, реконструкции, эксплуатации, капитального ремонта объектов электросетевого хозяйства, тепловых сетей, водопроводных сетей, сетей водоотведения, линий и сооружений связи, линейных объектов системы газоснабжения, нефтепроводов и нефтепродуктопроводов, их неотъемлемых технологических частей, если указанные объекты являются объектами федерального, регионального или местного значения, либо необходимы для оказания услуг связи, организации электро-, газо-, тепло-, водоснабжения населения и водоотведения, подключения (технологического присоединения) к сетям инженерно-технического обеспечения, либо переносятся в связи с изъятием земельных участков, на которых они ранее располагались, для государственных или муниципальных нужд.</p> <p>В соответствии со ст. 39.39 ЗК РФ, установление публичного сервитута осуществляется независимо от формы собственности на земельный участок.</p> <p>Публичный сервитут необходимо установить в целях эксплуатации, сооружения связи — антенно-мачтовое сооружение ВТС-24-1006и, необходимое для оказания услуг сотовой связи. Характеристики антенно-мачтового сооружения (АМС) сотовой связи: высота до 30 метров, заглубление подземной части ниже планировочной отметки земли до 5 метров.</p> <p>Выбор данного местоположения обусловлен наличием инженерных коммуникаций (линий электропередач), а так же оказание услуг для более качественной и доступной голосовой связью и высокоскоростным мобильным интернетом потребителей.</p>	
	Сведения о правообладателе инженерного сооружения, которое переносится в связи с изъятием земельного участка для государственных или муниципальных нужд, а также о правообладателе инженерного сооружения, являющегося линейным объектом, реконструкция, капитальный ремонт которого (реконструкция, капитальный ремонт участков (частей) которого) осуществляются в связи с планируемым строительством, реконструкцией, капитальным ремонтом объектов капитального строительства, в случае, если заявитель не является правообладателем указанного инженерного сооружения (в данном случае указываются сведения в объеме, предусмотренном строкой 2 настоящей формы) (заполняется в случае, если ходатайство об установлении публичного сервитута подается с целью установления публичного сервитута в целях реконструкции инженерного сооружения, являющегося линейным объектом, реконструкции его участка (части), которое переносится в связи с изъятием такого земельного участка для государственных или муниципальных нужд, а также если ходатайство об установлении публичного сервитута подается с целью установления публичного сервитута в целях реконструкции, капитального ремонта инженерного сооружения, являющегося линейным объектом, реконструкции, капитального ремонта его участков (частей) - нет	
9	Кадастровые номера земельных участков (при их наличии), в отношении которых подано ходатайство об установлении публичного сервитута, адреса или иное описание местоположения таких земельных участков	24:51:0102090:264
		Запрашиваемая площадь публичного сервитута 100 кв. м.
		Местоположение: Красноярский край, г. Канск, пер. Нефтянников, № 14а
10	Право, на котором инженерное сооружение принадлежит заявителю (если подано ходатайство об установлении публичного сервитута для реконструкции, капитального ремонта или эксплуатации указанного инженерного сооружения, реконструкции или капитального ремонта участка (части) инженерного сооружения, являющегося линейным объектом) (предоставление правоустанавливающих документов на линейный объект не требуется в случае, если ходатайство об установлении публичного сервитута подано в соответствии со статьей 3.9 Федерального закона от 25 октября 2001 г. N 137-ФЗ "О введении в действие Земельного кодекса Российской Федерации) - собственность	
11	Сведения о способах представления результатов рассмотрения ходатайства:	

	в виде электронного документа, который направляется уполномоченным органом заявителю посредством электронной почты	ДА ----- (да/нет)
	в виде бумажного документа, который заявитель получает непосредственно при личном обращении или посредством почтового отправления	НЕТ ----- (да/нет)
12	Документы, прилагаемые к ходатайству: 1. Графическое описание местоположения границ 2. Схема расположения границ публичного сервитута 3. Копия доверенности представителя 4. Разрешение 75 от 20.02.2020 г 5. Акт № 2019.10-4516-КС-11 от 12.11.2019 г. 6. Справка № 32 от 17.03.2025 г. 7. Графическое описание (interact_entry_boundaries_c127bf58-ba63-4843-b80c-34d704555ae4).	
13	Подтверждаю согласие на обработку персональных данных (сбор, систематизацию, накопление, хранение, уточнение (обновление, изменение), использование, распространение (в том числе передачу), обезличивание, блокирование, уничтожение персональных данных, а также иных действий, необходимых для обработки персональных данных в соответствии с законодательством Российской Федерации), в том числе в автоматизированном режиме	
14	Подтверждаю, что сведения, указанные в настоящем ходатайстве, на дату представления ходатайства достоверны; документы (копии документов) и содержащиеся в них сведения соответствуют требованиям, установленным статьей 39.41 Земельного кодекса Российской Федерации	
15	Подпись:	Дата:
	Валенко В. Г.	06.08.2025

ГРАФИЧЕСКОЕ ОПИСАНИЕ
местоположения границ населенных пунктов, территориальных зон, особо охраняемых природных территорий, зон с особыми условиями использования территории
Публичный сервитут в целях размещения сооружения связи (антенно-мачтовое сооружение связи)
(наименование объекта, местоположение границ которого описано (далее - объект)
Раздел 1

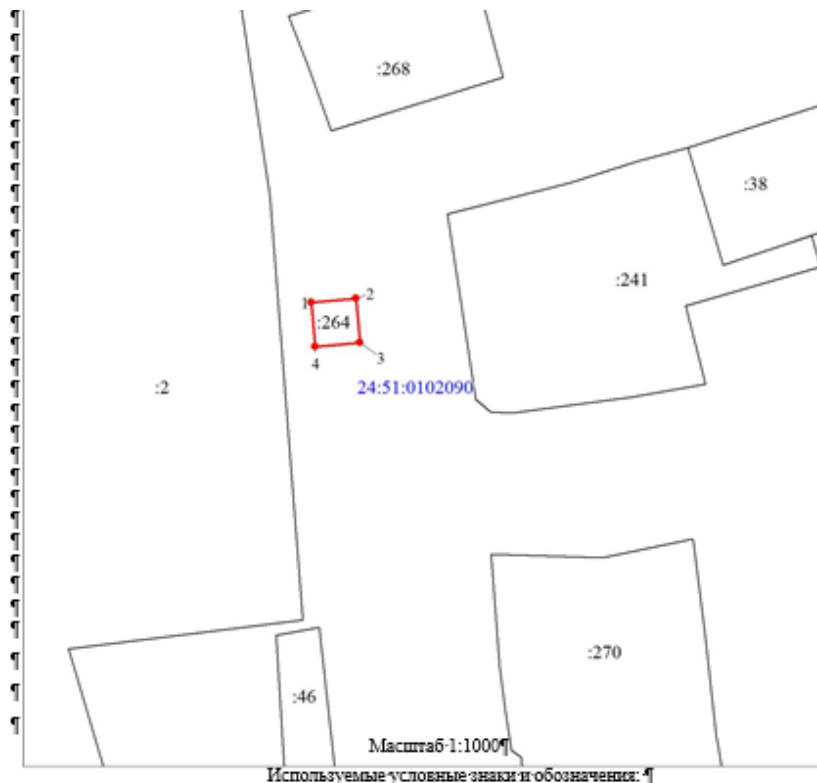
Сведения об объекте		
№ п/п	Характеристики объекта	Описание характеристик
1	2	3
1	Местоположение объекта	Красноярский край, город Канск г.о., Канск г
2	Площадь объекта ± величина погрешности определения площади (P ± ΔP), м ²	100 ± 4
3	Иные характеристики объекта	1. Цель установления публичного сервитута: Размещение объектов электросетевого хозяйства, тепловых сетей, водопроводных сетей, сетей водоотведения, линий и сооружений связи, линейных объектов системы газоснабжения, нефтепроводов и нефтепродуктопроводов, их неотъемлемых технологических частей, если указанные объекты являются объектами федерального, регионального или местного значения, либо необходимы для организации электро-, газо-, тепло-, водоснабжения населения и водоотведения, подключения (технологического присоединения) к сетям инженерно-технического обеспечения, либо переносятся в связи с изъятием земельных участков, на которых они ранее располагались, для государственных или муниципальных нужд (далее также - инженерные сооружения) 2. Срок публичного сервитута; Дата начала действия: 20.02.2025; Дата прекращения действия: 20.02.2074

Раздел 2

Сведения о местоположении границ объекта					
1. Система координат МСК-168, зона 5					
2. Сведения о характерных точках границ объекта					
Обозначение характерных точек границ	Координаты, м		Метод определения координат характерной точки	Средняя квадратическая погрешность положения характерной точки (M), м	Описание обозначения точки на местности (при наличии)
	X	Y			
1	2	3	4	5	6
1	728693.12	92614.48	Метод спутниковых геодезических измерений (определений)	0.1	-
2	728694.03	92624.43	Метод спутниковых геодезических измерений (определений)	0.1	-
3	728684.07	92625.34	Метод спутниковых геодезических измерений (определений)	0.1	-
4	728683.16	92615.38	Метод спутниковых геодезических измерений	0.1	-
Сведения о местоположении границ объекта					
1. Система координат МСК-168, зона 5					
2. Сведения о характерных точках границ объекта					
Обозначение характерных точек границ	Координаты, м		Метод определения координат характерной точки	Средняя квадратическая погрешность положения характерной точки (M), м	Описание обозначения точки на местности (при наличии)
	X	Y			
			(определений)		
			Метод спутниковых геодезических измерений (определений)		

1	728693.12	92614.48		0.1	-
3. Сведения о характерных точках части (частей) границы объекта					
Обозначение характерных точек части границы	Координаты, м		Метод определения координат характерной точки	Средняя квадратическая погрешность положения характерной точки (Мп), м	Описание обозначения точки на местности (при наличии)
	X	Y			
1	2	3	4	5	6
-	-	-	-	-	-

Раздел 4
План границ объекта



- Характерная точка границы объекта
- Надписи номеров характерных точек границы объекта
- Образованная граница объекта
- Характерная точка границы земельного участка, сведения ЕГРН о которой соответствуют требованиям, установленным в соответствии с частью 13 статьи 22 Федерального закона от 13 июля 2015 г. N 218-ФЗ "О государственной регистрации недвижимости"
- Надписи номеров существующих характерных точек в ЕГРН
- Часть границы, сведения ЕГРН о которой позволяют однозначно определить ее положение на местности
- Надписи вновь образованного земельного участка
- Граница охранный зоны
- Разрыв раздела (со следующей страницы)

Сведения о ходе исполнения бюджета г. Канска за 2025 год по состоянию на 01 августа 2025 года

(рублей)

Наименование показателей	План с учетом изменений на 01 августа 2025 г.	Исполнено	% исполнения
1	2	3	4
ДОХОДЫ			
Налоговые и неналоговые доходы	1 158 854 791.34	664 912 850.52	57.4
Налоги на прибыль, доходы	652 942 964.00	330 882 630.84	50.7
Налоги на товары (работы, услуги), реализуемые на территории Российской Федерации	72 633 063.00	43 896 428.70	60.4
Налоги на совокупный доход	256 124 212.00	184 834 675.85	72.2
Налоги на имущество	71 515 149.00	17 455 289.79	24.4
Государственная пошлина	29 461 075.00	44 961 173.17	152.6
Задолженность и перерасчеты по отмененным налогам, сборам и иным обязательным платежам	0.00	0.00	0.0
Доходы от использования имущества, находящегося в государственной и муниципальной собственности	51 404 174.00	30 082 103.69	58.5
Платежи при пользовании природными ресурсами	2 113 100.00	2 983 149.99	141.2
Доходы от оказания платных услуг и компенсации затрат государства	4 740 494.34	2 985 257.55	63.0
Доходы от продажи материальных и нематериальных активов	13 136 000.00	2 678 243.44	20.4
Штрафы, санкции, возмещение ущерба	3 851 131.00	3 220 116.95	83.6
Прочие неналоговые доходы	933 429.00	933 780.55	100.0
Безвозмездные поступления	3 235 232 440.08	1 725 082 562.25	53.3
ИТОГО ДОХОДОВ	4 394 087 231.42	2 389 995 412.77	54.4
РАСХОДЫ			

Общегосударственные вопросы	204 688 516.44	110 698 516.52	54.1
Функционирование высшего должностного лица субъекта Российской Федерации и муниципального образования	3 269 492.60	1 742 897.37	53.3
Функционирование законодательных (представительных) органов государственной власти и представительных органов муниципальных образований	11 331 629.00	6 306 505.97	55.7
Функционирование правительства Российской Федерации, высших исполнительных органов государственной власти субъектов Российской Федерации, местных администраций	74 857 787.00	37 673 559.73	50.3
Судебная система	37 800.00	15 400.00	40.7
Обеспечение деятельности финансовых, налоговых и таможенных органов и органов финансового (финансово-бюджетного) надзора	26 726 114.43	15 771 516.69	59.0
Обеспечение проведения выборов и референдумов	14 938 400.20	14 938 400.20	100.0
Резервные фонды	1 500 000.00	0.00	0.0
Другие общегосударственные вопросы	72 027 293.21	34 250 236.56	47.6
Национальная безопасность и правоохранительная деятельность	58 913 847.80	28 650 682.21	48.6
Гражданская оборона	4 671 300.00	0.00	0.0
Защита населения и территории от чрезвычайных ситуаций природного и техногенного характера, пожарная безопасность	54 242 547.80	28 650 682.21	52.8
Национальная экономика	512 170 749.07	164 378 617.26	31.8
Транспорт	74 256 820.00	32 771 372.94	44.1
Дорожное хозяйство (дорожные фонды)	412 784 455.91	130 727 244.32	31.7
Другие вопросы в области национальной экономики	25 129 473.16	880 000.00	2.9
Жилищно-коммунальное хозяйство	463 884 241.22	102 939 241.16	22.2
Жилищное хозяйство	77 115 114.00	22 882 390.64	29.7
Коммунальное хозяйство	160 225 347.01	231 222.00	0.1
Благоустройство	161 301 828.38	44 922 528.61	27.8
Другие вопросы в области жилищно-коммунального хозяйства	65 241 951.83	34 903 099.91	53.5
Охрана окружающей среды	3 927 661.00	1 289 299.50	32.8
Охрана объектов растительного и животного мира и среды их обитания	2 348 661.00	1 289 299.50	54.9
Другие вопросы в области охраны окружающей среды	1 579 000.00	0.00	0.0
Образование	2 687 886 465.52	1 631 007 343.69	60.7
Дошкольное образование	920 680 892.76	567 821 942.55	61.7
Общее образование	1 378 222 488.92	833 027 171.62	60.4
Дополнительное образование детей	212 817 144.52	127 990 349.24	60.1
Молодежная политика	33 196 966.00	18 320 590.16	55.2
Другие вопросы в области образования	142 968 973.32	83 847 290.12	58.6
Культура, кинематография	211 333 912.99	90 979 581.26	43.1
Культура	205 415 968.99	87 564 823.41	42.6
Другие вопросы в области культуры, кинематографии	5 917 944.00	3 414 757.85	57.7
Социальная политика	131 883 941.40	107 686 965.44	81.7
Пенсионное обеспечение	4 932 079.00	2 723 353.24	55.2
Социальное обеспечение населения	5 383 262.40	5 383 262.40	100.0
Охрана семьи и детства	118 234 500.00	97 984 157.11	82.9
Другие вопросы в области социальной политики	3 334 100.00	1 596 192.69	47.9
Физическая культура и спорт	219 283 653.00	89 561 501.97	40.8
Физическая культура	42 390 263.00	20 745 914.71	48.9
Спорт высших достижений	127 497 134.00	44 167 026.96	34.6
Другие вопросы в области физической культуры и спорта	49 396 256.00	24 648 560.30	49.9
Обслуживание государственного (муниципального) долга	13 615.00	6 398.44	47.0
Обслуживание государственного (муниципального) внутреннего долга	13 615.00	6 398.44	47.0
ВСЕГО РАСХОДОВ	4 493 986 603.44	2 327 198 147.45	51.7
РЕЗУЛЬТАТ ИСПОЛНЕНИЯ БЮДЖЕТА ГОРОДА КАНСКА (дефицит/профицит)	-99 899 372.02	62 797 265.32	-
ИСТОЧНИКИ ФИНАНСИРОВАНИЯ ДЕФИЦИТА БЮДЖЕТА ГОРОДА КАНСКА	99 899 372.02	-62 797 265.32	-
Источники внутреннего финансирования дефицитов бюджетов	54 009 920.20	51 773 307.98	-
Кредиты кредитных организаций в валюте Российской Федерации	0.00	0.00	-
Получение кредитов от кредитных организаций в валюте Российской Федерации	0.00	0.00	-
Погашение кредитов, предоставленных кредитными организациями в валюте Российской Федерации	0.00	0.00	-
Бюджетные кредиты из других бюджетов бюджетной системы Российской Федерации	54 009 920.20	-41 000 000.00	-
Получение бюджетных кредитов из других бюджетов бюджетной системы Российской Федерации в валюте Российской Федерации	95 009 920.20	0.00	-
Погашение бюджетных кредитов, полученных из других бюджетов бюджетной системы Российской Федерации в валюте Российской Федерации	-41 000 000.00	-41 000 000.00	-
Изменение остатков средств на счетах по учету средств бюджетов	45 889 451.82	-114 570 573.30	-
Увеличение остатков средств бюджетов	-4 489 097 151.62	-2 482 768 720.75	-
Уменьшение остатков средств бюджетов	4 534 986 603.44	2 368 198 147.45	-
Иные источники внутреннего финансирования дефицитов бюджетов	0.00	92 773 307.98	-
Операции по управлению остатками средств на единых счетах бюджетов	0.00	92 773 307.98	-

Глава города Канска

О.В. Витман

Заключение о результатах публичных слушаний

по проекту схемы расположения земельного участка на кадастровом плане территории, на котором расположены многоквартирный дом и иные входящие в состав такого дома объекты недвижимого имущества по адресу: Красноярский край, г. Канск, ул. 40 лет Октября, д. 66.

(наименование проекта, подлежащего рассмотрению на публичных слушаниях)

"11" августа 2025 г. г. Канск
(дата оформления протокола)

Заключение о результатах публичных слушаний подготовлено на основании

протокола публичных слушаний по проектам схем расположения земельных участков на кадастровом плане территории, на которых расположены многоквартирные дома и иные входящие в состав таких домов объекты недвижимого имущества по адресам: Красноярский край, г. Канск, ул. 40 лет Октября, з/у 66 от 07.08.2025.

(реквизиты протокола публичных слушаний)

В публичных слушаниях принял участие 2 участника публичных слушаний.
(количество)

В период проведения публичных слушаний гражданами, являющимися участниками публичных слушаний и постоянно проживающими на территории, в пределах которой проводятся публичные слушания, были внесены следующие предложения и замечания:

№ п/п	Фамилия, имя, отчество гражданина	Содержание предложения (замечания)
1	---	---

В период проведения публичных слушаний иными участниками публичных слушаний были внесены следующие предложения и замечания:

№ п/п	Фамилия, имя, отчество физического лица, наименование юридического лица	Содержание предложения (замечания)
1	---	---

Проект схемы расположения земельного участка на кадастровом плане территории, на котором расположен многоквартирный дом и иные входящие в состав такого дома объекты недвижимого имущества по адресу: Красноярский край, г. Канск, ул. 40 лет Октября, з/у 66,
(наименование проекта)

Управление градостроительства администрации г. Канска
(организатор публичных слушаний)

В ходе проведения публичных слушаний по проектам схем расположения земельных участков на кадастровом плане территории, на которых расположены многоквартирные дома и иные входящие в состав таких домов объекты недвижимого имущества по адресам: Красноярский край, г. Канск, предложения и замечания не поступали. По итогам проведения публичных слушаний Комиссией сделан вывод: направить настоящее заключение и протокол публичных слушаний главе города Канска для принятия решения в соответствии с требованиями Градостроительного кодекса Российской Федерации.
(аргументированные рекомендации организатора публичных слушаний о целесообразности или нецелесообразности учета внесенных предложений и замечаний и выводы по результатам публичных слушаний)

Председатель комиссии:
по проведению публичных
слушаний по проектам в
области градостроительной
деятельности на территории
муниципального образования город Канск
(наименование комиссии)

_____/ **А.А. Миллер**
(подпись) (расшифровка подписи)

Заключение о результатах публичных слушаний

по проектам схем расположения земельных участков на кадастровом плане территории, на которых расположены многоквартирные дома и иные входящие в состав таких домов объекты недвижимого имущества по адресам: Красноярский край, г. Канск, ул. Минина, д. 7, ул. Молодогвардейская, д.2

(наименование проекта, подлежащего рассмотрению на публичных слушаниях)

"11" августа 2025 г. _____ г. Канск
(дата оформления протокола)

Заключение о результатах публичных слушаний подготовлено на основании протокола публичных слушаний по проектам схем расположения земельных участков на кадастровом плане территории, на которых расположены многоквартирные дома и иные входящие в состав таких домов объекты недвижимого имущества по адресам: Красноярский край, г. Канск, ул. Минина, з/у 7, ул. Молодогвардейская, з/у 2 от 07.08.2025,
(реквизиты протокола публичных слушаний)

В публичных слушаниях принял участие 3 участника публичных слушаний.
(количество)

В период проведения публичных слушаний гражданами, являющимися участниками публичных слушаний и постоянно проживающими на территории, в пределах которой проводятся публичные слушания, были внесены следующие предложения и замечания:

№ п/п	Фамилия, имя, отчество гражданина	Содержание предложения (замечания)
1	---	---

В период проведения публичных слушаний иными участниками публичных слушаний были внесены следующие предложения и замечания:

№ п/п	Фамилия, имя, отчество физического лица, наименование юридического лица	Содержание предложения (замечания)
1	---	---

Проекты схем расположения земельных участков на кадастровом плане территории, на которых расположены многоквартирные дома и иные входящие в состав таких домов объекты недвижимого имущества по адресам: Красноярский край, г. Канск, ул. Минина, з/у 7, ул. Молодогвардейская, з/у 2,
(наименование проекта)

Управление градостроительства администрации г. Канска
(организатор публичных слушаний)

В ходе проведения публичных слушаний по проектам схем расположения земельных участков на кадастровом плане территории, на которых расположены многоквартирные дома и иные входящие в состав таких домов объекты недвижимого имущества по адресам: Красноярский край, г. Канск, предложения и замечания не поступали. По итогам проведения публичных слушаний Комиссией сделан вывод: направить настоящее заключение и протокол публичных слушаний главе города Канска для принятия решения в соответствии с требованиями Градостроительного кодекса Российской Федерации.
(аргументированные рекомендации организатора публичных слушаний о целесообразности или нецелесообразности учета внесенных предложений и замечаний и выводы по результатам публичных слушаний)

Председатель комиссии:
по проведению публичных
слушаний по проектам в
области градостроительной
деятельности на территории
муниципального образования город Канск
(наименование комиссии)

_____/ **А.А. Миллер**
(подпись) (расшифровка подписи)

Заключение о результатах публичных слушаний

по проектам схем расположения земельных участков на кадастровом плане территории, на которых расположены многоквартирные дома и иные входящие в состав таких домов объекты недвижимого имущества по адресам: Красноярский край, г. Канск, ул. Ангарская, д. 2, ул. Минина, д. 3, ул. Молодогвардейская, д. 1.

(наименование проекта, подлежащего рассмотрению на публичных слушаниях)

"11" августа 2025 г. г. Канск
(дата оформления протокола)

Заключение о результатах публичных слушаний подготовлено на основании протокола публичных слушаний по проектам схем расположения земельных участков на кадастровом плане территории, на которых расположены многоквартирные дома и иные входящие в состав таких домов объекты недвижимого имущества по адресам: Красноярский край, г. Канск, ул. Ангарская, з/у 2, ул. Минина, з/у 3, ул. Молодогвардейская, з/у 1 от 07.08.2025.
(реквизиты протокола публичных слушаний)

В публичных слушаниях принял участие 2 участника публичных слушаний.
(количество)

В период проведения публичных слушаний гражданами, являющимися участниками публичных слушаний и постоянно проживающими на территории, в пределах которой проводятся публичные слушания, были внесены следующие предложения и замечания:

№ п/п	Фамилия, имя, отчество гражданина	Содержание предложения (замечания)
1	---	---

В период проведения публичных слушаний иными участниками публичных слушаний были внесены следующие предложения и замечания:

№ п/п	Фамилия, имя, отчество физического лица, наименование юридического лица	Содержание предложения (замечания)
1	---	---

Проекты схем расположения земельных участков на кадастровом плане территории, на которых расположены многоквартирные дома и иные входящие в состав таких домов объекты недвижимого имущества по адресам: Красноярский край, г. Канск, ул. Ангарская, з/у 2, ул. Минина, з/у 3, ул. Молодогвардейская, з/у 1.
(наименование проекта)

Управление градостроительства администрации г. Канска
(организатор публичных слушаний)

В ходе проведения публичных слушаний по проектам схем расположения земельных участков на кадастровом плане территории, на которых расположены многоквартирные дома и иные входящие в состав таких домов объекты недвижимого имущества по адресам: Красноярский край, г. Канск, ул. Ангарская, з/у 2, ул. Минина, з/у 3, ул. Молодогвардейская, з/у 1 предложения и замечания не поступали. По итогам проведения публичных слушаний Комиссией сделан вывод: направить настоящее заключение и протокол публичных слушаний главе города Канска для принятия решения в соответствии с требованиями Градостроительного кодекса Российской Федерации.
(аргументированные рекомендации организатора публичных слушаний о целесообразности или нецелесообразности учета внесенных предложений и замечаний и выводы по результатам публичных слушаний)

Председатель комиссии:
по проведению публичных
слушаний по проектам в
области градостроительной
деятельности на территории
муниципального образования город Канск
(наименование комиссии)

_____/ А.А. Миллер
(подпись) (расшифровка подписи)

Заклучение о результатах публичных слушаний

по проектам схем расположения земельных участков на кадастровом плане территории, на которых расположены многоквартирные дома и иные входящие в состав таких домов объекты недвижимого имущества по адресам: Красноярский край, г. Канск, пер. Индустриальный, д. 12, пер. Панельный, д.5.

(наименование проекта, подлежащего рассмотрению на публичных слушаниях)

"11" августа 2025 г. г. Канск
(дата оформления протокола)

Заклучение о результатах публичных слушаний подготовлено на основании протокола публичных слушаний по проектам схем расположения земельных участков на кадастровом плане территории, на которых расположены многоквартирные дома и иные входящие в состав таких домов объекты недвижимого имущества по адресам: Красноярский край, г. Канск, пер. Индустриальный, з/у 12, пер. Панельный, з/у 5 от 07.08.2025.
(реквизиты протокола публичных слушаний)

В публичных слушаниях принял участие 1 участник публичных слушаний.
(количество)

В период проведения публичных слушаний гражданами, являющимися участниками публичных слушаний и постоянно проживающими на территории, в пределах которой проводятся публичные слушания, были внесены следующие предложения и замечания:

№ п/п	Фамилия, имя, отчество гражданина	Содержание предложения (замечания)
1	---	---

В период проведения публичных слушаний иными участниками публичных слушаний были внесены следующие предложения и замечания:

№ п/п	Фамилия, имя, отчество физического лица, наименование юридического лица	Содержание предложения (замечания)
1	---	---

Проекты схем расположения земельных участков на кадастровом плане территории, на которых расположены многоквартирные дома и иные входящие в состав таких домов объекты недвижимого имущества по адресам: Красноярский край, г. Канск, пер. Индустриальный, з/у 12, пер. Панельный, з/у 5.
(наименование проекта)

Управление градостроительства администрации г. Канска

(организатор публичных слушаний)

В ходе проведения публичных слушаний по проектам схем расположения земельных участков на кадастровом плане территории, на которых расположены многоквартирные дома и иные входящие в состав таких домов объекты недвижимого имущества по адресам: Красноярский край, г. Канск, пер. Индустриальный, з/у 12, пер. Панельный, з/у 5 предложения и замечания не поступали. По итогам проведения публичных слушаний Комиссией сделан вывод: направить настоящее заключение и протокол публичных слушаний главе города Канска для принятия решения в соответствии с требованиями Градостроительного кодекса Российской Федерации.

(аргументированные рекомендации организатора публичных слушаний о целесообразности или нецелесообразности учета внесенных предложений и замечаний и выводы по результатам публичных слушаний)

Председатель комиссии:

по проведению публичных
слушаний по проектам в
области градостроительной
деятельности на территории
муниципального образования город Канск
(наименование комиссии)

_____/ А.А. Миллер

(подпись) (расшифровка подписи)

Заключение о результатах публичных слушаний

по проектам схем расположения земельных участков на кадастровом плане территории, на которых расположены многоквартирные дома и иные входящие в состав таких домов объекты недвижимого имущества по адресам: Красноярский край, г. Канск, пер. Индустриальный, д. 6, пер. Индустриальный, д.8.

(наименование проекта, подлежащего рассмотрению на публичных слушаниях)

"11" августа 2025 г. _____ г. Канск
(дата оформления протокола)

Заключение о результатах публичных слушаний подготовлено на основании

протокола публичных слушаний по проектам схем расположения земельных участков на кадастровом плане территории, на которых расположены многоквартирные дома и иные входящие в состав таких домов объекты недвижимого имущества по адресам: Красноярский край, г. Канск, пер. Индустриальный, з/у 6, пер. Индустриальный, з/у 8 от 07.08.2025.
(реквизиты протокола публичных слушаний)

В публичных слушаниях принял участие 2 участника публичных слушаний.
(количество)

В период проведения публичных слушаний гражданами, являющимися участниками публичных слушаний и постоянно проживающими на территории, в пределах которой проводятся публичные слушания, были внесены следующие предложения и замечания:

№ п/п	Фамилия, имя, отчество гражданина	Содержание предложения (замечания)
1	---	---

В период проведения публичных слушаний иными участниками публичных слушаний были внесены следующие предложения и замечания:

№ п/п	Фамилия, имя, отчество физического лица, наименование юридического лица	Содержание предложения (замечания)
1	---	---

Проекты схем расположения земельных участков на кадастровом плане территории, на которых расположены многоквартирные дома и иные входящие в состав таких домов объекты недвижимого имущества по адресам: Красноярский край, г. Канск, пер. Индустриальный, з/у 6, пер. Индустриальный, з/у 8.
(наименование проекта)

Управление градостроительства администрации г. Канска
(организатор публичных слушаний)

В ходе проведения публичных слушаний по проектам схем расположения земельных участков на кадастровом плане территории, на которых расположены многоквартирные дома и иные входящие в состав таких домов объекты недвижимого имущества по адресам: Красноярский край, г. Канск, пер. Индустриальный, з/у 6, пер. Индустриальный, з/у 8 предложения и замечания не поступали. По итогам проведения публичных слушаний Комиссией сделан вывод: направить настоящее заключение и протокол публичных слушаний главе города Канска для принятия решения в соответствии с требованиями Градостроительного кодекса Российской Федерации.

(аргументированные рекомендации организатора публичных слушаний о целесообразности или нецелесообразности учета внесенных предложений и замечаний и выводы по результатам публичных слушаний)

Председатель комиссии:

по проведению публичных
слушаний по проектам в
области градостроительной
деятельности на территории
муниципального образования город Канск
(наименование комиссии)

_____/ А.А. Миллер

(подпись) (расшифровка подписи)

Заключение о результатах публичных слушаний

по проектам схем расположения земельных участков на кадастровом плане территории, на которых расположены многоквартирные дома и иные входящие в состав таких домов объекты недвижимого имущества по адресам: Красноярский край, г. Канск, ул. Текстильная, д.2, д.4, ул. Молодогвардейская, д.3

(наименование проекта, подлежащего рассмотрению на публичных слушаниях)

"11" августа 2025 г. _____ г. Канск
(дата оформления протокола)

Заключение о результатах публичных слушаний подготовлено на основании

протокола публичных слушаний по проектам схем расположения земельных участков на кадастровом плане территории, на которых расположены многоквартирные дома и иные входящие в состав таких домов объекты недвижимого имущества по адресам: Красноярский край, г. Канск, ул. Текстильная, з/у 2, з/у 4, ул. Молодогвардейская, з/у 3 от 07.08.2025.
(реквизиты протокола публичных слушаний)

В публичных слушаниях принял участие 1 участник публичных слушаний.
(количество)

В период проведения публичных слушаний гражданами, являющимися участниками публичных слушаний и постоянно проживающими на территории, в пределах которой проводятся публичные слушания, были внесены следующие предложения и замечания:

№ п/п	Фамилия, имя, отчество гражданина	Содержание предложения (замечания)
1	---	---

В период проведения публичных слушаний иными участниками публичных слушаний были внесены следующие предложения и замечания:

№ п/п	Фамилия, имя, отчество физического лица, наименование юридического лица	Содержание предложения (замечания)
1	---	---

Проекты схем расположения земельных участков на кадастровом плане территории, на которых расположены многоквартирные дома и иные входящие в состав таких домов объекты недвижимого имущества по адресам: Красноярский край, г. Канск, ул. Текстильная, з/у 2, з/у 4, ул. Молодогвардейская, з/у 3, (наименование проекта)

Управление градостроительства администрации г. Канска
(организатор публичных слушаний)

В ходе проведения публичных слушаний по проектам схем расположения земельных участков на кадастровом плане территории, на которых расположены многоквартирные дома и иные входящие в состав таких домов объекты недвижимого имущества по адресам: Красноярский край, г. Канск, предложения и замечания не поступали. По итогам проведения публичных слушаний Комиссией сделан вывод: направить настоящее заключение и протокол публичных слушаний главе города Канска для принятия решения в соответствии с требованиями Градостроительного кодекса Российской Федерации.

(аргументированные рекомендации организатора публичных слушаний о целесообразности или нецелесообразности учета внесенных предложений и замечаний и выводы по результатам публичных слушаний)

Председатель комиссии:

по проведению публичных слушаний по проектам в области градостроительной деятельности на территории муниципального образования город Канск (наименование комиссии)

_____ / А.А. Миллер

(подпись) (расшифровка подписи)

Заключение о результатах публичных слушаний по проектам схем расположения земельных участков на кадастровом плане территории, на которых расположены многоквартирные дома и иные входящие в состав объектов недвижимого имущества по адресам: Красноярский край, г. Канск, ул. Текстильная, д.6, д.8, ул. Молодогвардейская, д.4

(наименование проекта, подлежащего рассмотрению на публичных слушаниях)

"11" августа 2025 г. _____ г. Канск
(дата оформления протокола)

Заключение о результатах публичных слушаний подготовлено на основании протокола публичных слушаний по проектам схем расположения земельных участков на кадастровом плане территории, на которых расположены многоквартирные дома и иные входящие в состав таких домов объекты недвижимого имущества по адресам: Красноярский край, г. Канск, ул. Текстильная, з/у 6, з/у 8, ул. Молодогвардейская, з/у 4 от 07.08.2025. (реквизиты протокола публичных слушаний)

В публичных слушаниях принял участие Участника публичных слушаний. (количество)

В период проведения публичных слушаний гражданами, являющимися участниками публичных слушаний и постоянно проживающими на территории, в пределах которой проводятся публичные слушания, были внесены следующие предложения и замечания:

№ п/п	Фамилия, имя, отчество гражданина	Содержание предложения (замечания)
1	---	---

В период проведения публичных слушаний иными участниками публичных слушаний были внесены следующие предложения и замечания:

№ п/п	Фамилия, имя, отчество физического лица, наименование юридического лица	Содержание предложения (замечания)
1	---	---

Проекты схем расположения земельных участков на кадастровом плане территории, на которых расположены многоквартирные дома и иные входящие в состав таких домов объекты недвижимого имущества по адресам: Красноярский край, г. Канск, ул. Текстильная, з/у 6, з/у 8, ул. Молодогвардейская, з/у 4, (наименование проекта)

Управление градостроительства администрации г. Канска
(организатор публичных слушаний)

В ходе проведения публичных слушаний по проектам схем расположения земельных участков на кадастровом плане территории, на которых расположены многоквартирные дома и иные входящие в состав таких домов объекты недвижимого имущества по адресам: Красноярский край, г. Канск, предложения и замечания не поступали. По итогам проведения публичных слушаний Комиссией сделан вывод: направить настоящее заключение и протокол публичных слушаний главе города Канска для принятия решения в соответствии с требованиями Градостроительного кодекса Российской Федерации.

(аргументированные рекомендации организатора публичных слушаний о целесообразности или нецелесообразности учета внесенных предложений и замечаний и выводы по результатам публичных слушаний)

Председатель комиссии:

по проведению публичных слушаний по проектам в области градостроительной деятельности на территории муниципального образования город Канск (наименование комиссии)

_____ / А.А. Миллер

(подпись) (расшифровка подписи)