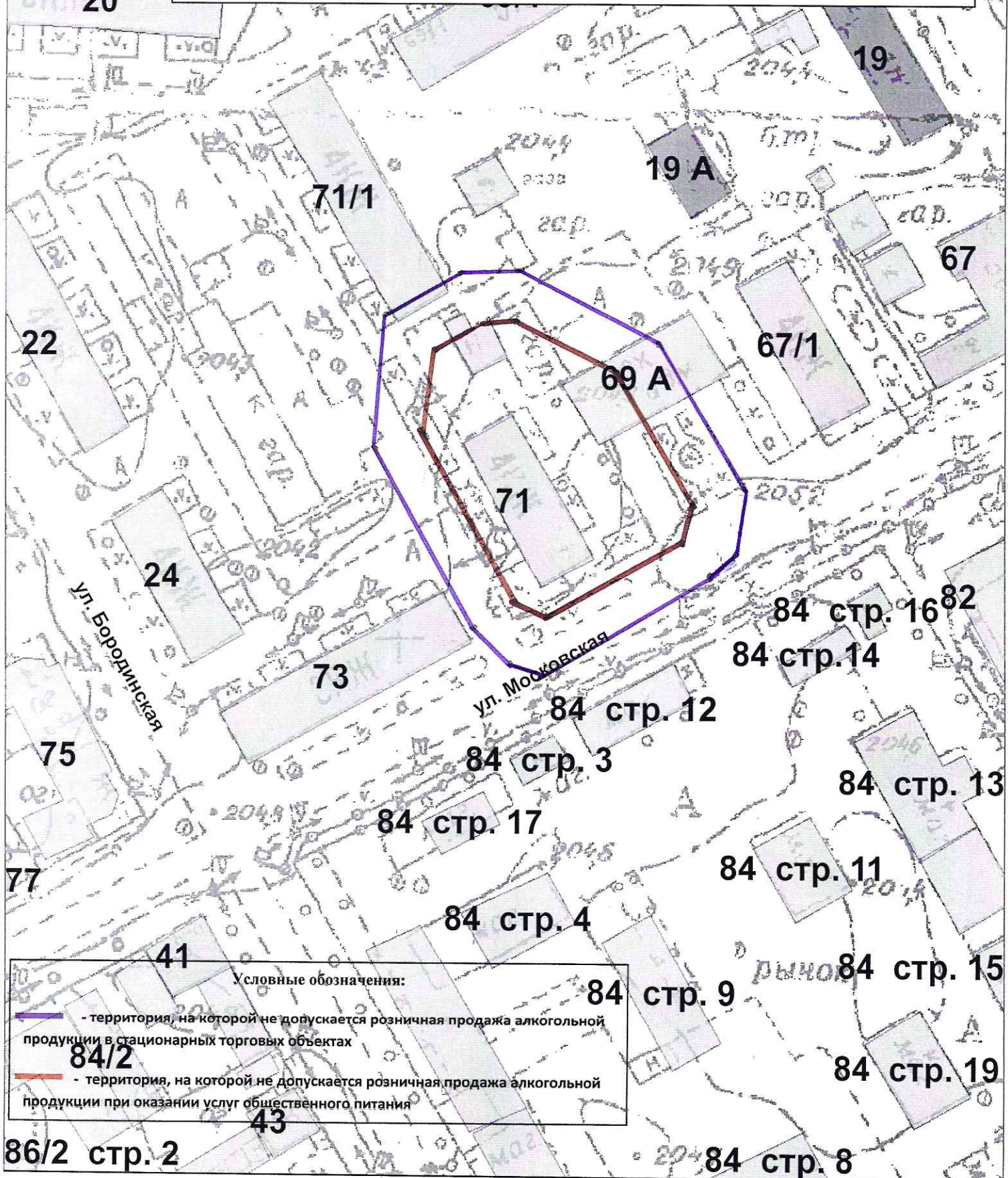


Схема границ прилегающих территорий к муниципальному казенному дошкольному образовательному учреждению № 1, расположенному по адресу г. Канск, ул. Московская, 71



33

22 стр. 2

22

22 A

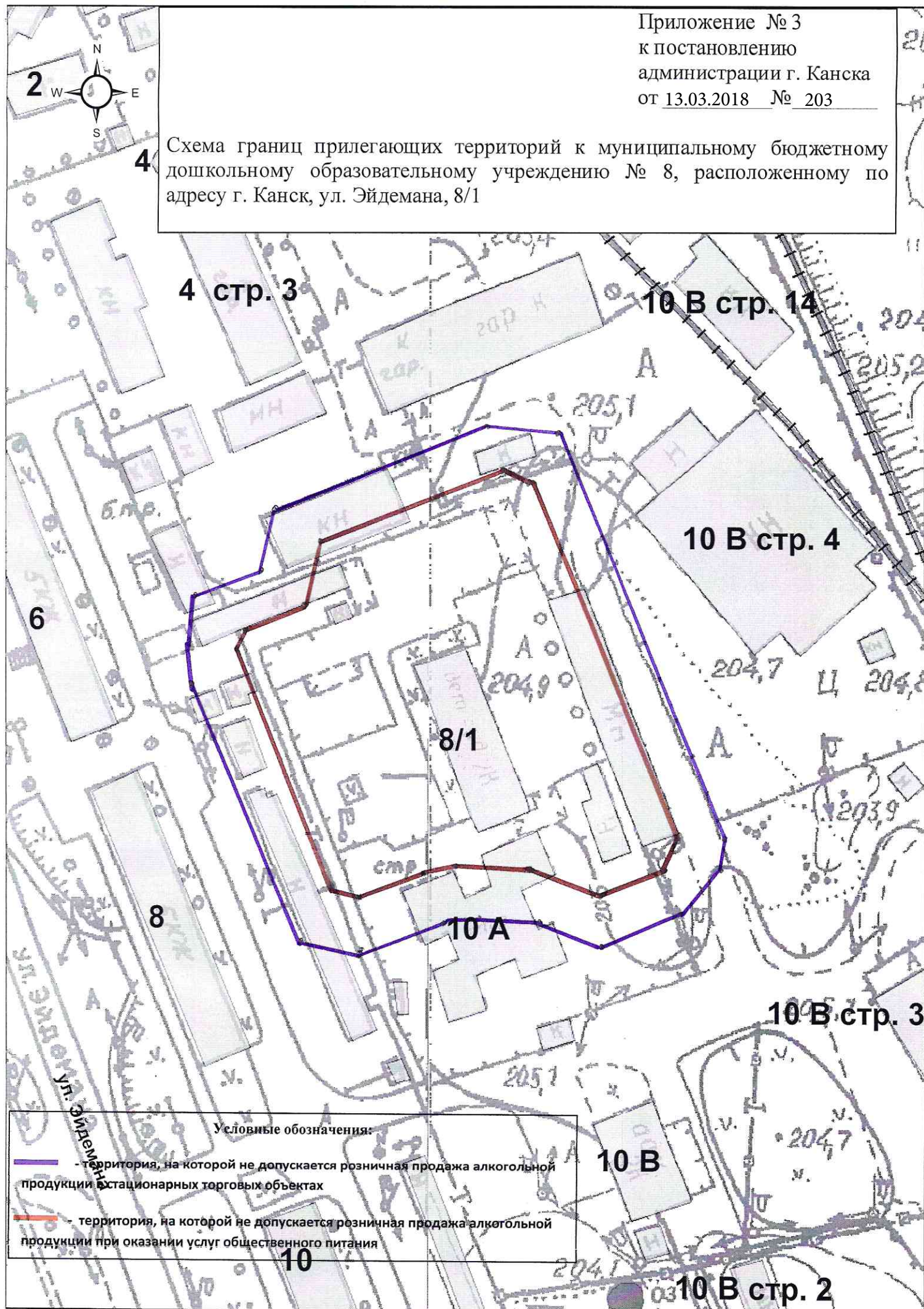
21A

21

территория, на которой не допускается розничная продажа алкогольной продукции в стационарных торговых объектах

- территория, на которой не допускается розничная продажа алкогольной продукции при оказании услуг общественного питания

4 Схема границ прилегающих территорий к муниципальному бюджетному дошкольному образовательному учреждению № 8, расположенному по адресу г. Канск, ул. Эйдемана, 8/1



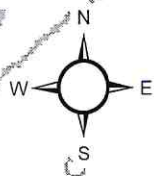
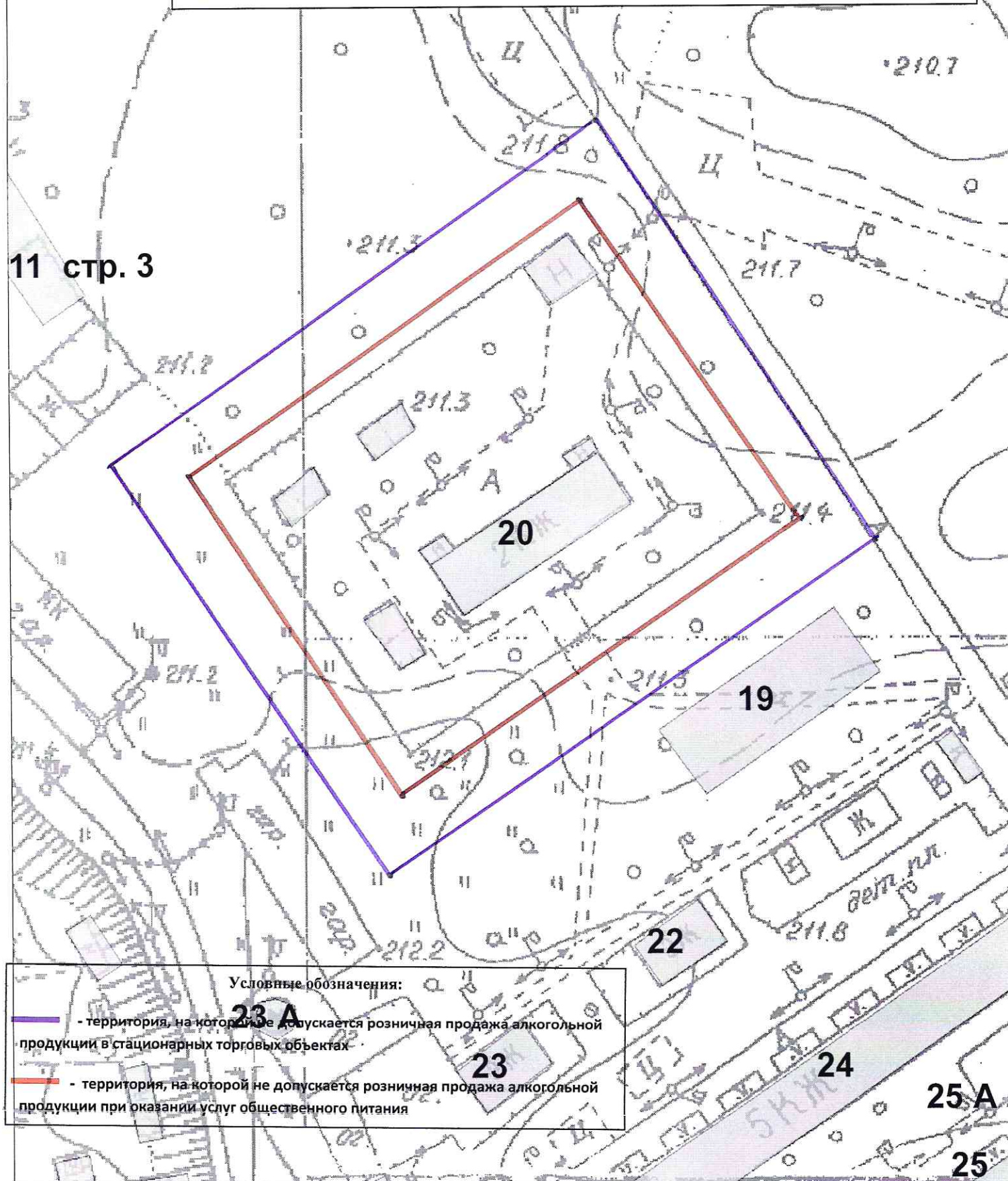
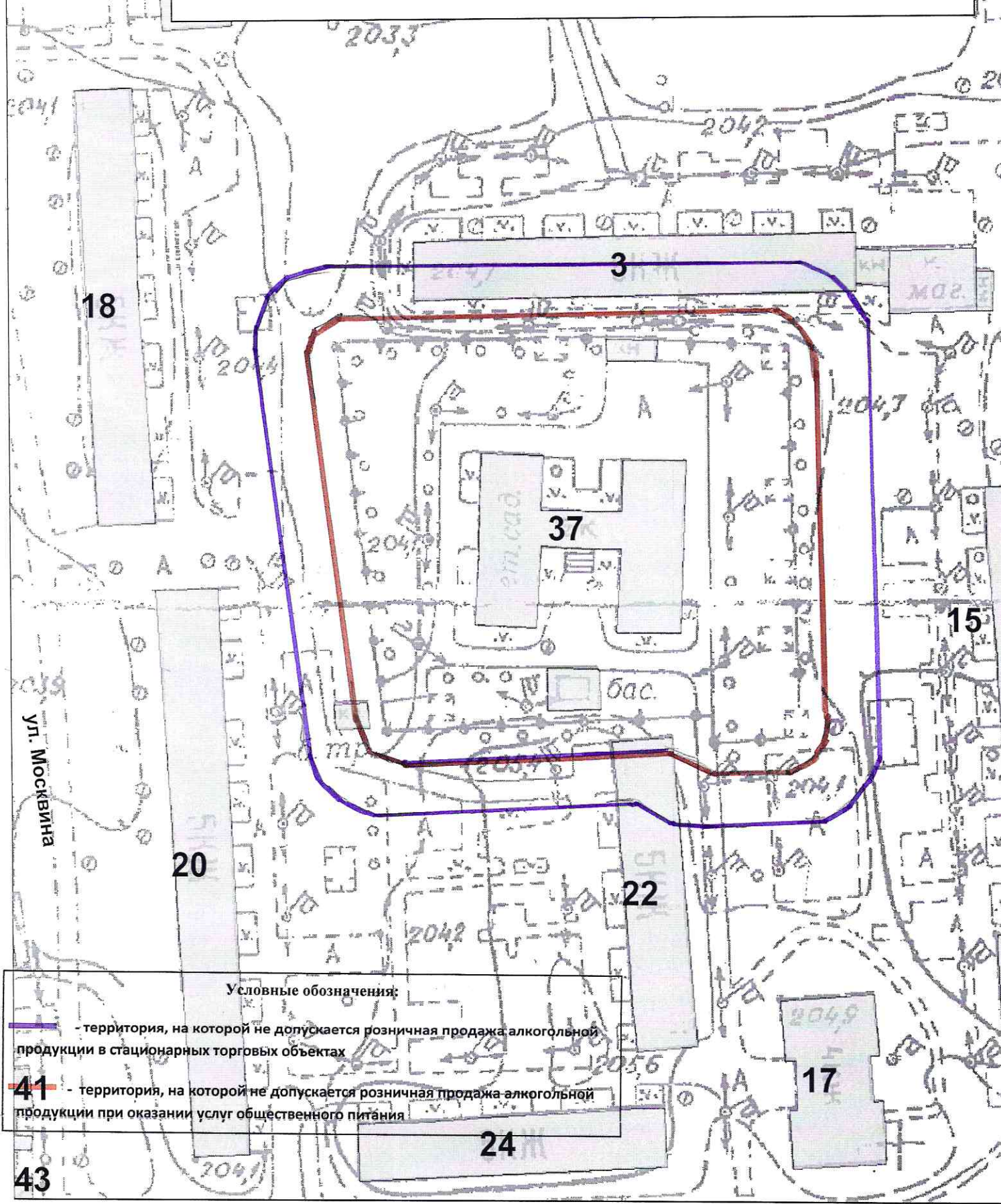


Схема границ прилегающих территорий к муниципальному казенному дошкольному образовательному учреждению № 9, расположенному по адресу г. Канск, пос. Ремзавода, 20

11 стр. 3

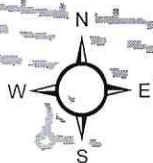


4
Схема границ прилегающих территорий к муниципальному бюджетному дошкольному образовательному учреждению № 10, расположенному по адресу г. Канск, ул. Калинина, 37



- Условные обозначения:
- территория, на которой не допускается розничная продажа алкогольной продукции в стационарных торговых объектах
 - территория, на которой не допускается розничная продажа алкогольной продукции при оказании услуг общественного питания

18 А



Приложение № 6
к постановлению
администрации г. Канска
от 13.03.2018 № 203

Схема границ прилегающих территорий к муниципальному бюджетному дошкольному образовательному учреждению № 11, расположенному по адресу г. Канск, ул. Пролетарская, 31

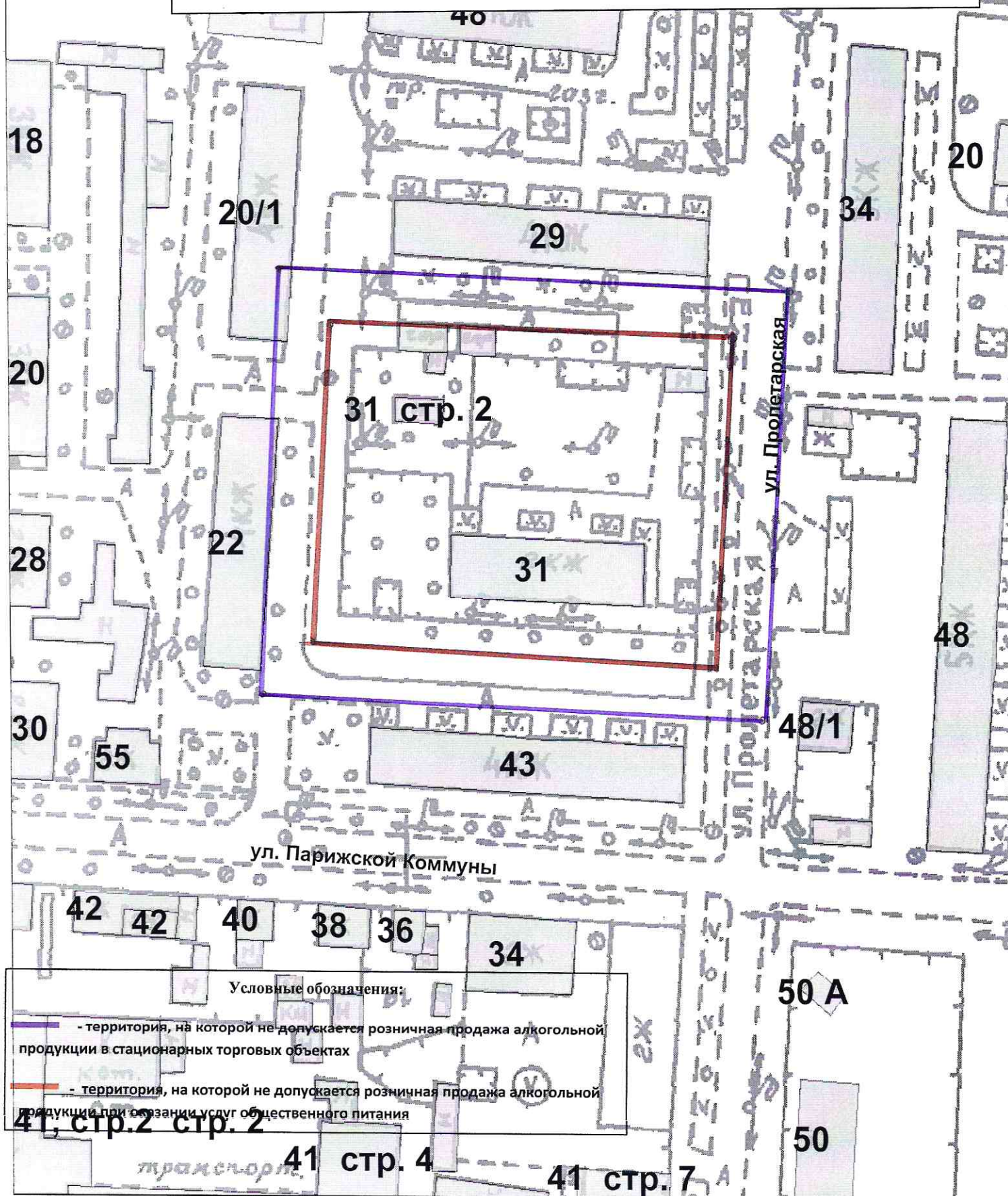
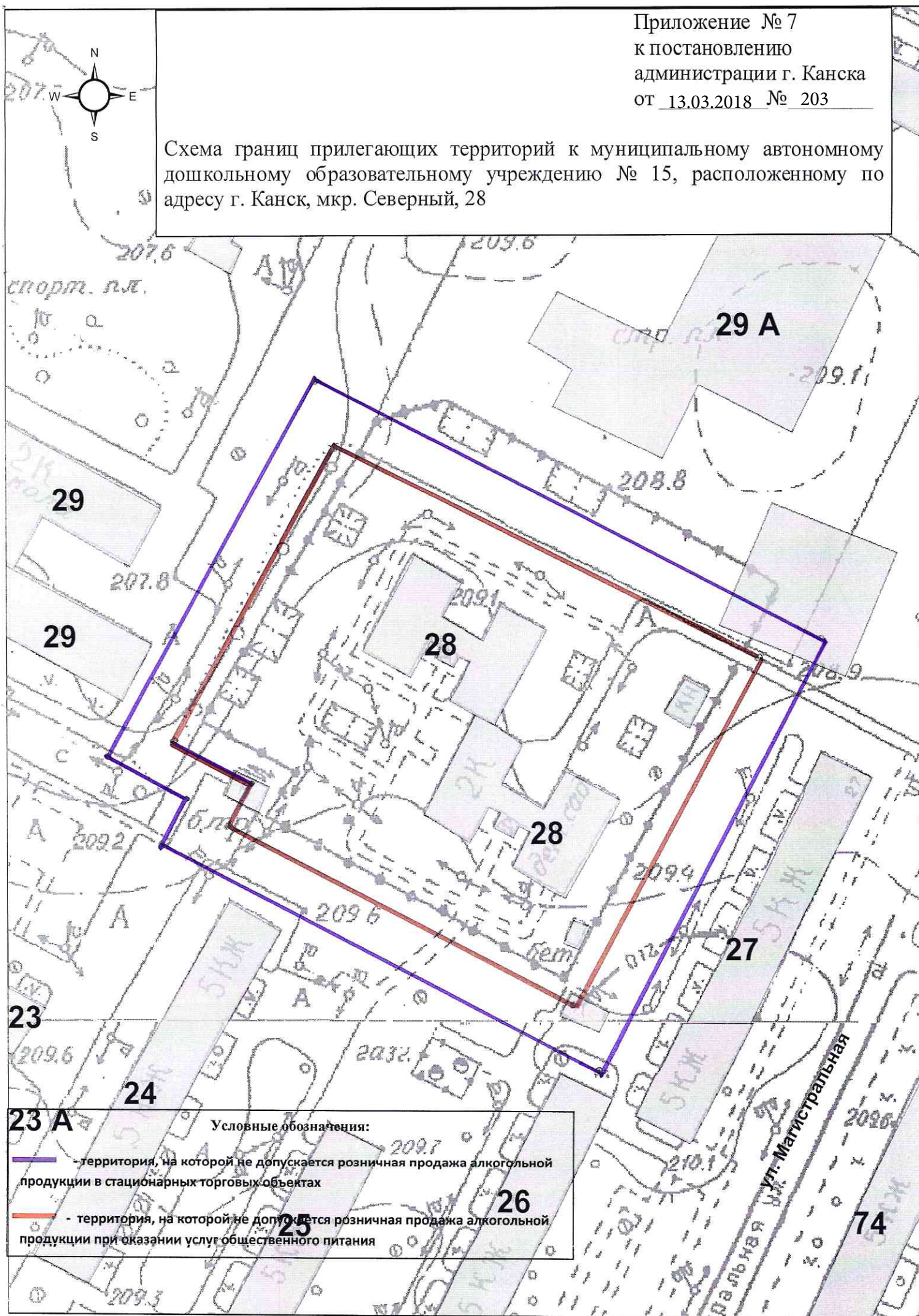


Схема границ прилегающих территорий к муниципальному автономному дошкольному образовательному учреждению № 15, расположенному по адресу г. Канск, мкр. Северный, 28

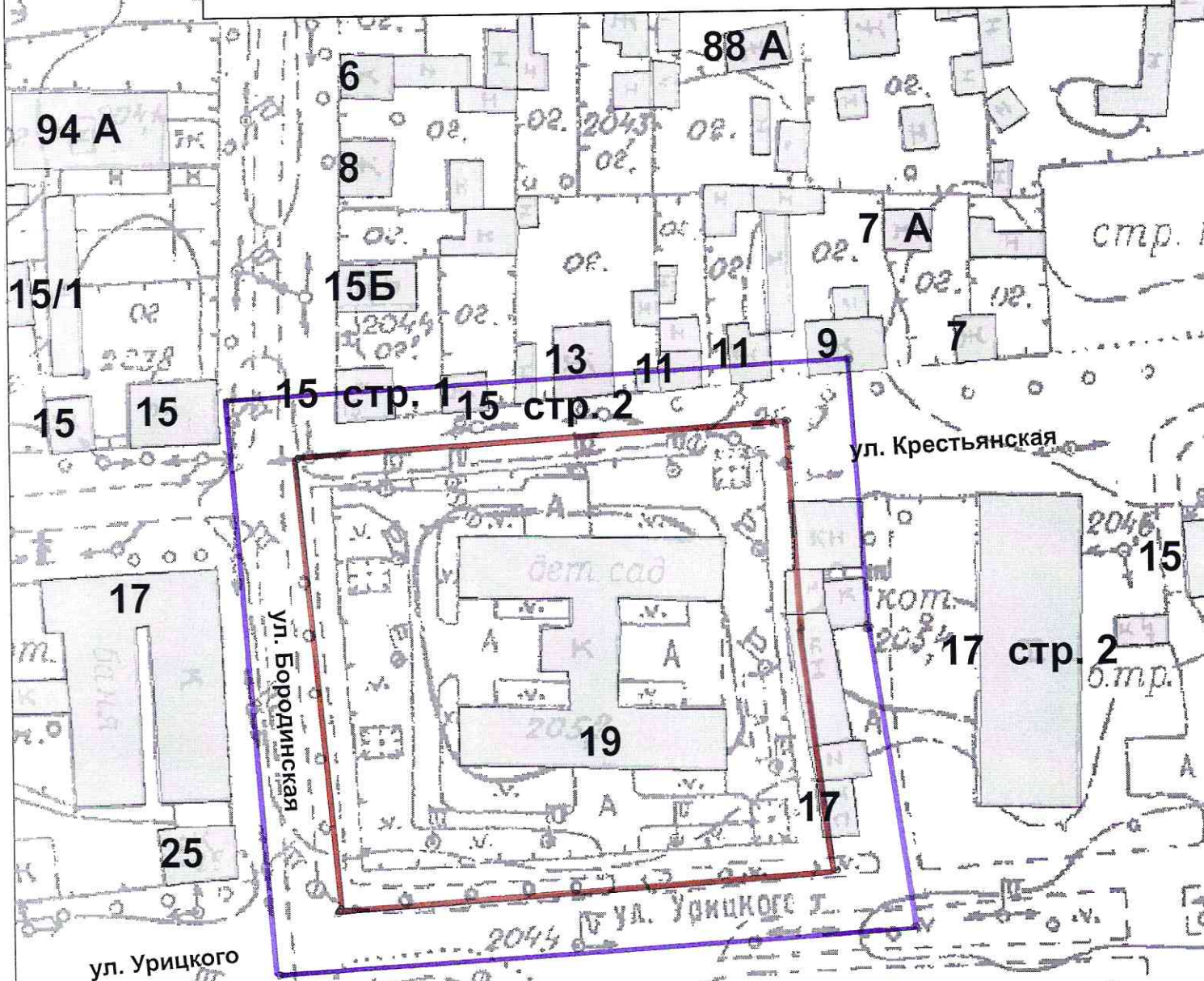


105



94

Схема границ прилегающих территорий к муниципальному бюджетному дошкольному образовательному учреждению № 16, расположенному по адресу г. Канск, ул. Урицкого, 19



Условные обозначения:

- территория, на которой не допускается розничная продажа алкогольной продукции в стационарных торговых объектах
- территория, на которой не допускается розничная продажа алкогольной продукции при оказании услуг общественного питания

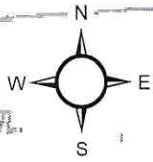


Схема границ прилегающих территорий к муниципальному бюджетному дошкольному образовательному учреждению № 17, расположенному по адресу г. Канск, ул. Крестьянская, 22

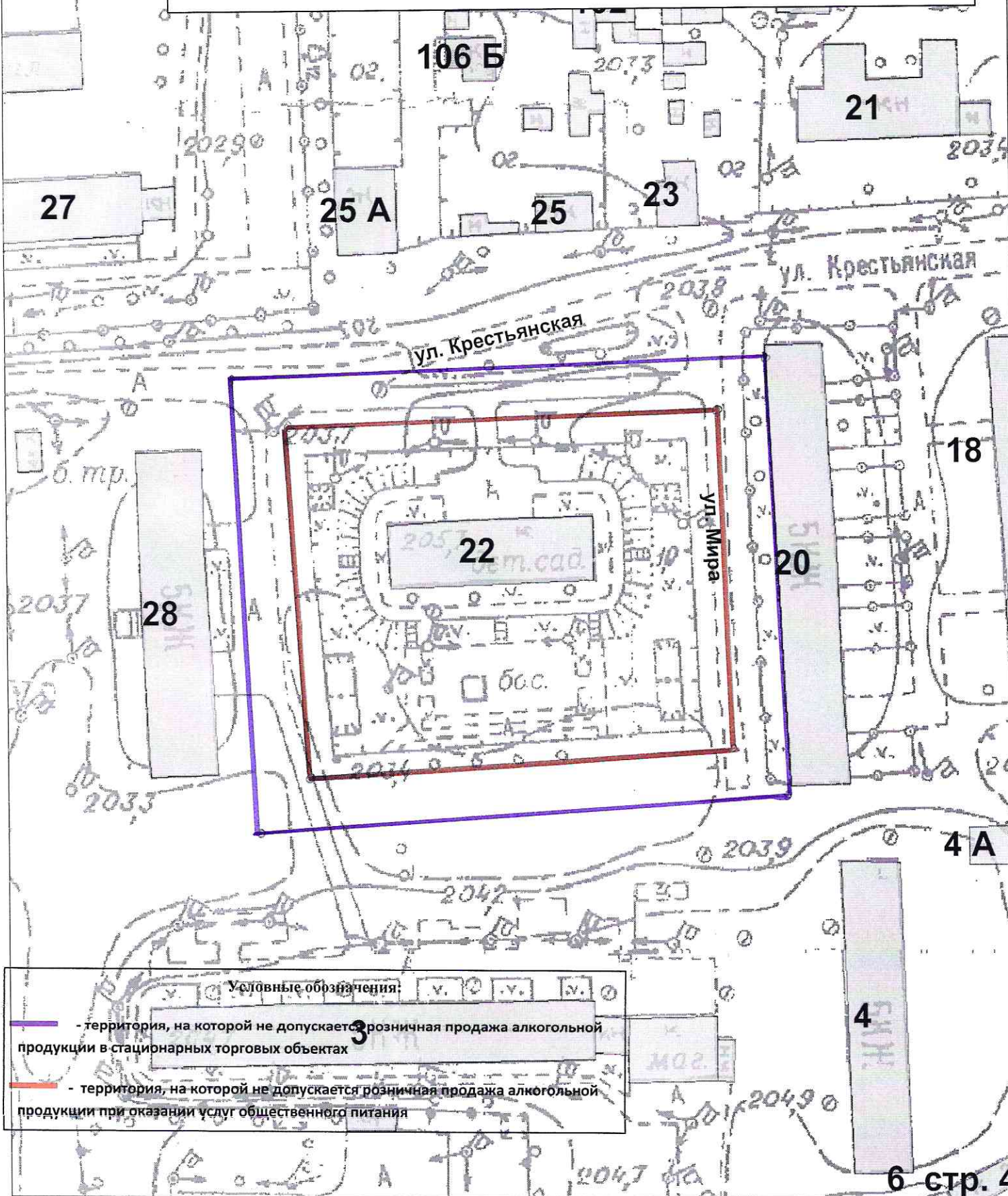
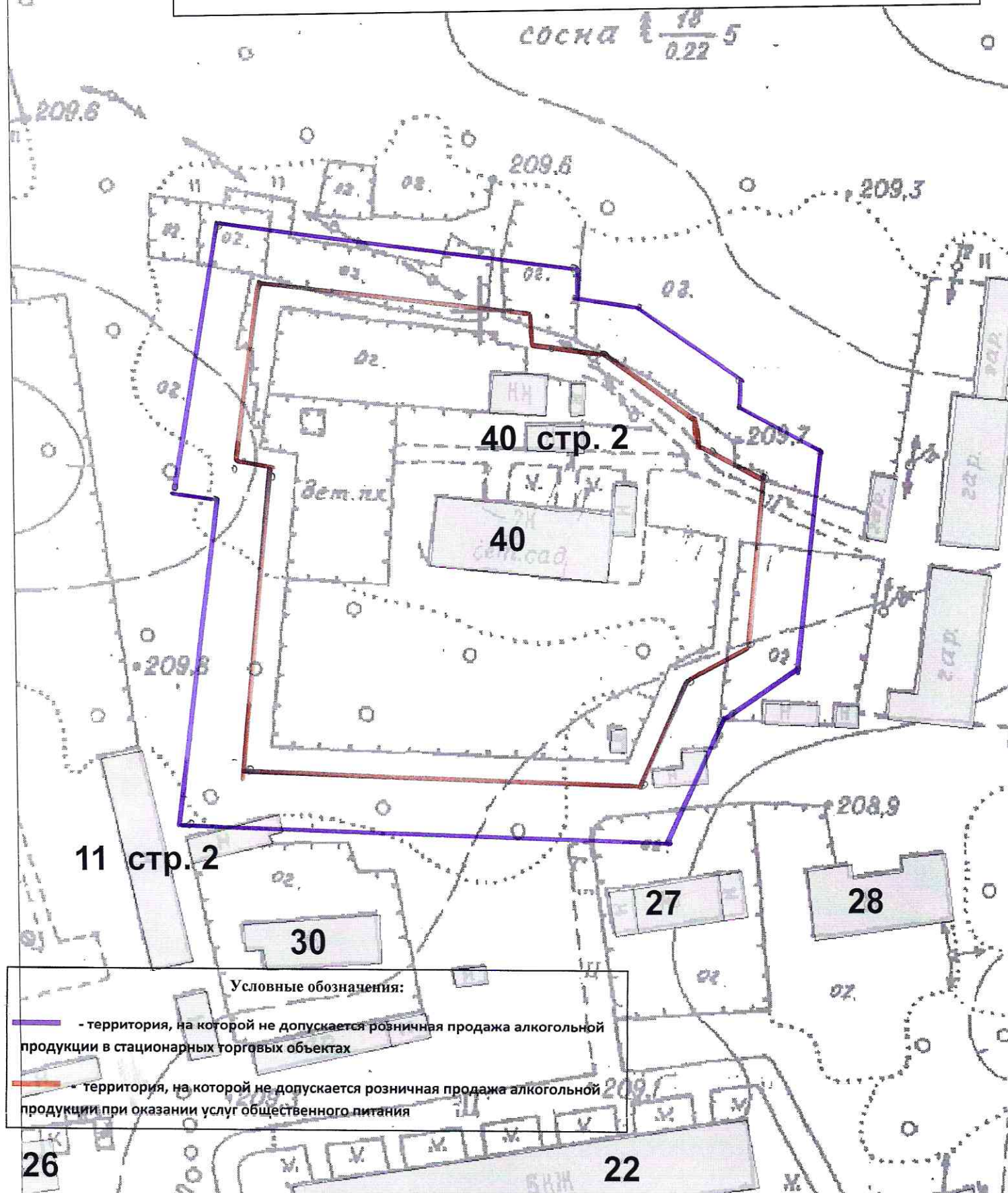


Схема границ прилегающих территорий к муниципальному бюджетному дошкольному образовательному учреждению № 18, расположенному по адресу г. Канск, ул. Герцена-9, 40

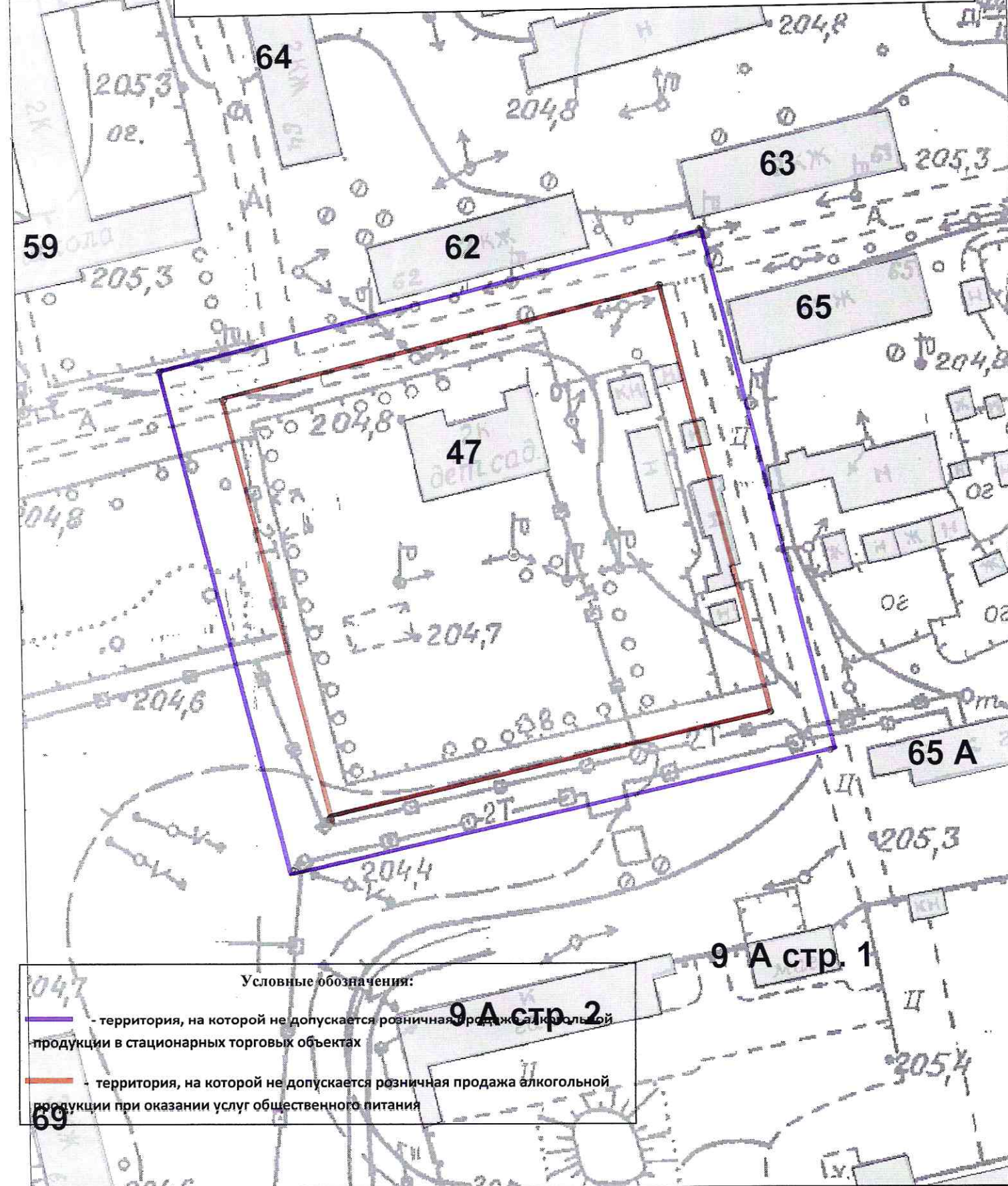


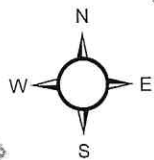
— территория, на которой не допускается розничная продажа алкогольной продукции в стационарных торговых объектах

— территория, на которой не допускается розничная продажа алкогольной продукции при оказании услуг общественного питания

55/1

Схема границ прилегающих территорий к муниципальному бюджетному дошкольному образовательному учреждению № 22, расположенному по адресу г. Канск, пос. Строителей, 47

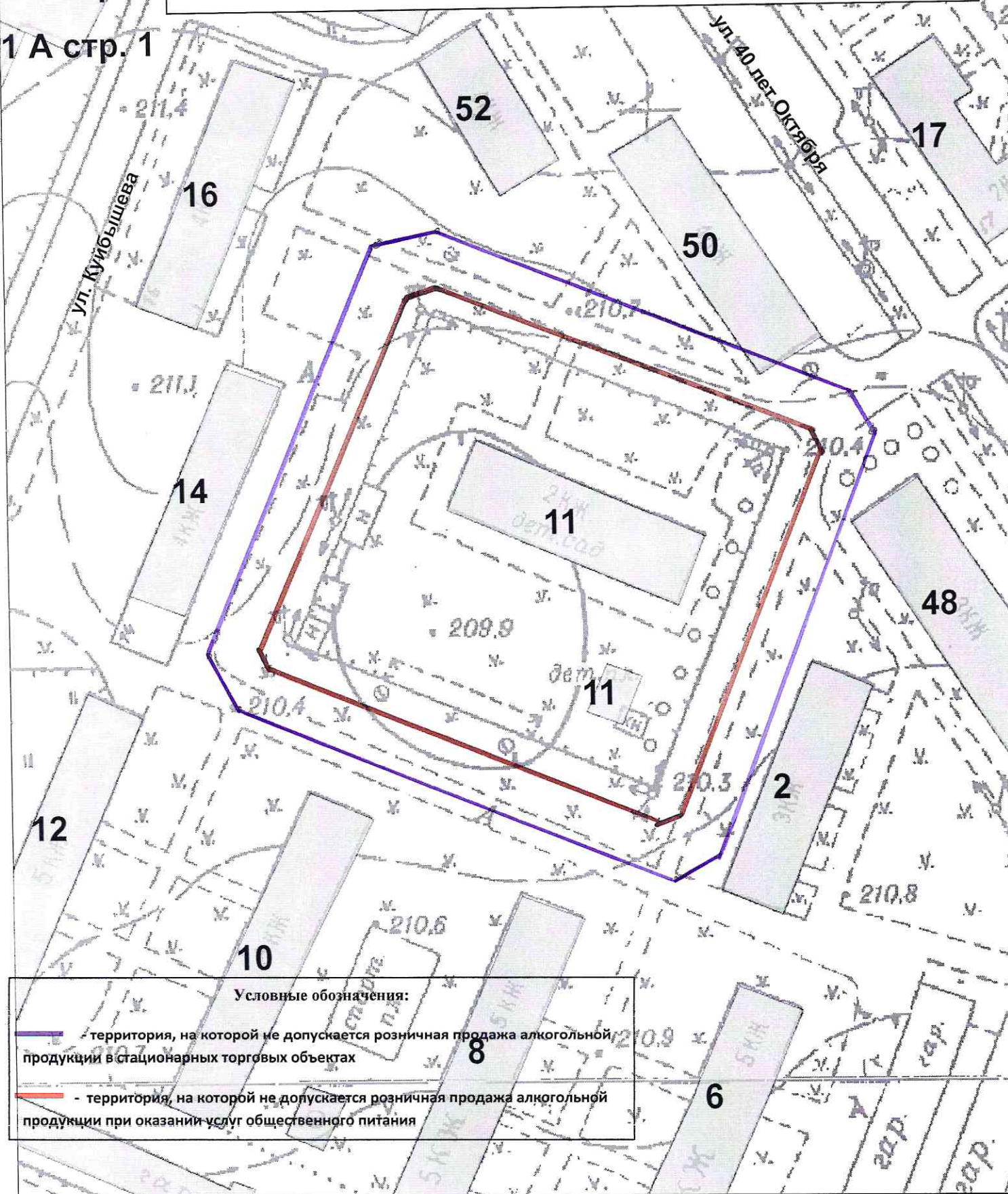


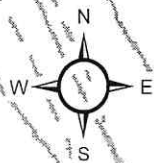


1 А стр. 1

1 А стр. 1

Схема границ прилегающих территорий к муниципальному бюджетному дошкольному образовательному учреждению № 27, расположенному по адресу г. Канск, ул. Волгодонская, 11





26 стр. 7

Схема границ прилегающих территорий к муниципальному бюджетному дошкольному образовательному учреждению № 28, расположенному по адресу г. Канск, ул. Кирова, 19


26Б стр. 2

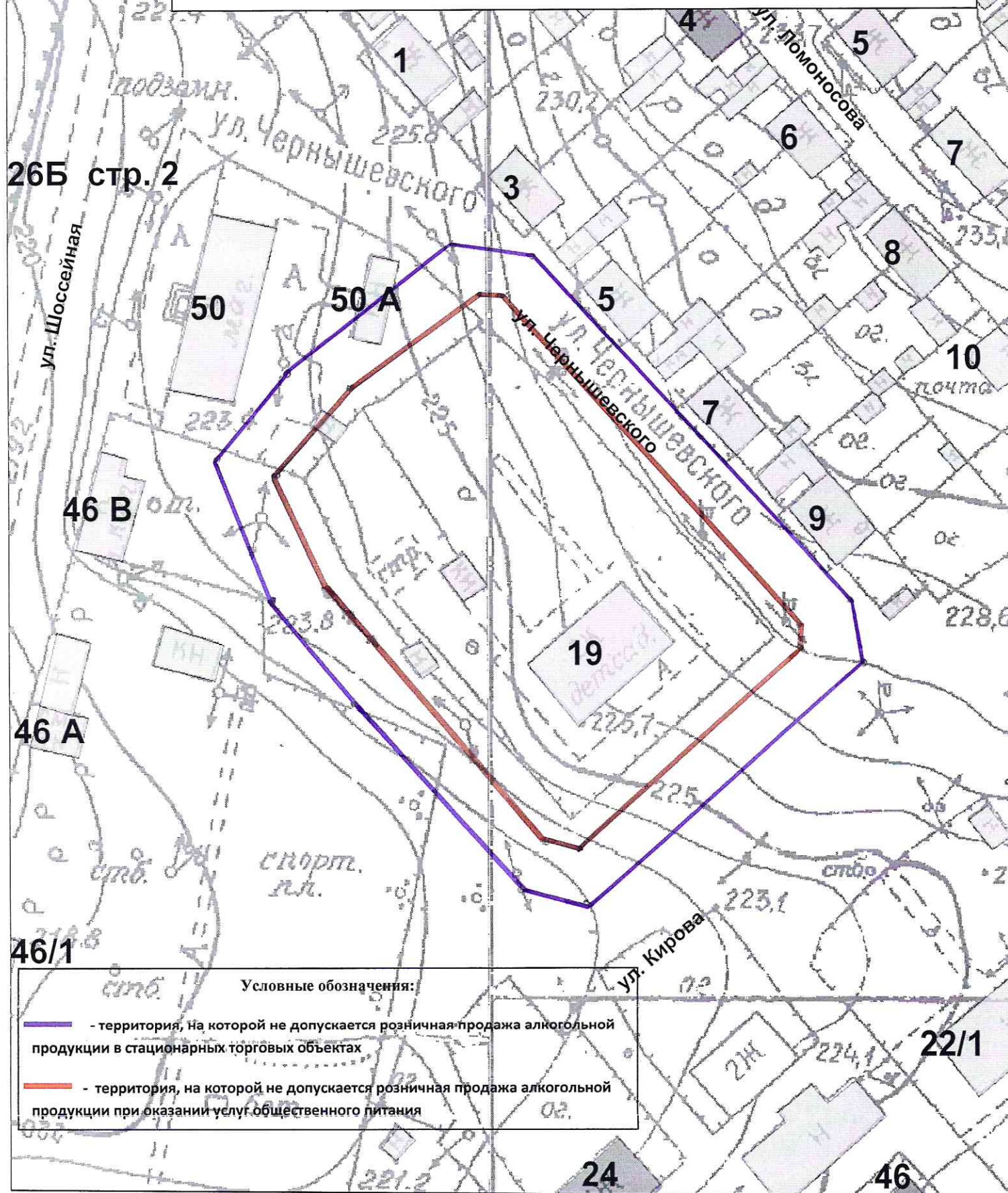
ул. Шосейная

46 А

46/1

Условные обозначения:

-  - территория, на которой не допускается розничная продажа алкогольной продукции в стационарных торговых объектах
-  - территория, на которой не допускается розничная продажа алкогольной продукции при оказании услуг общественного питания



пер. Плановый

8А, пом.1, пом 2

ул. Красноярская

26 стр. 1

26 стр. 4

территория, на которой не допускается розничная продажа алкогольной продукции в стационарных торговых объектах

- территория, на которой не допускается розничная продажа алкогольной продукции при оказании услуг общественного питания



Приложение № 16
к постановлению
администрации г. Канска
от 13.03.2018 № 203

Схема границ прилегающих территорий к муниципальному бюджетному дошкольному образовательному учреждению № 34, расположенному по адресу г. Канск, пер. Индустриальный, 4

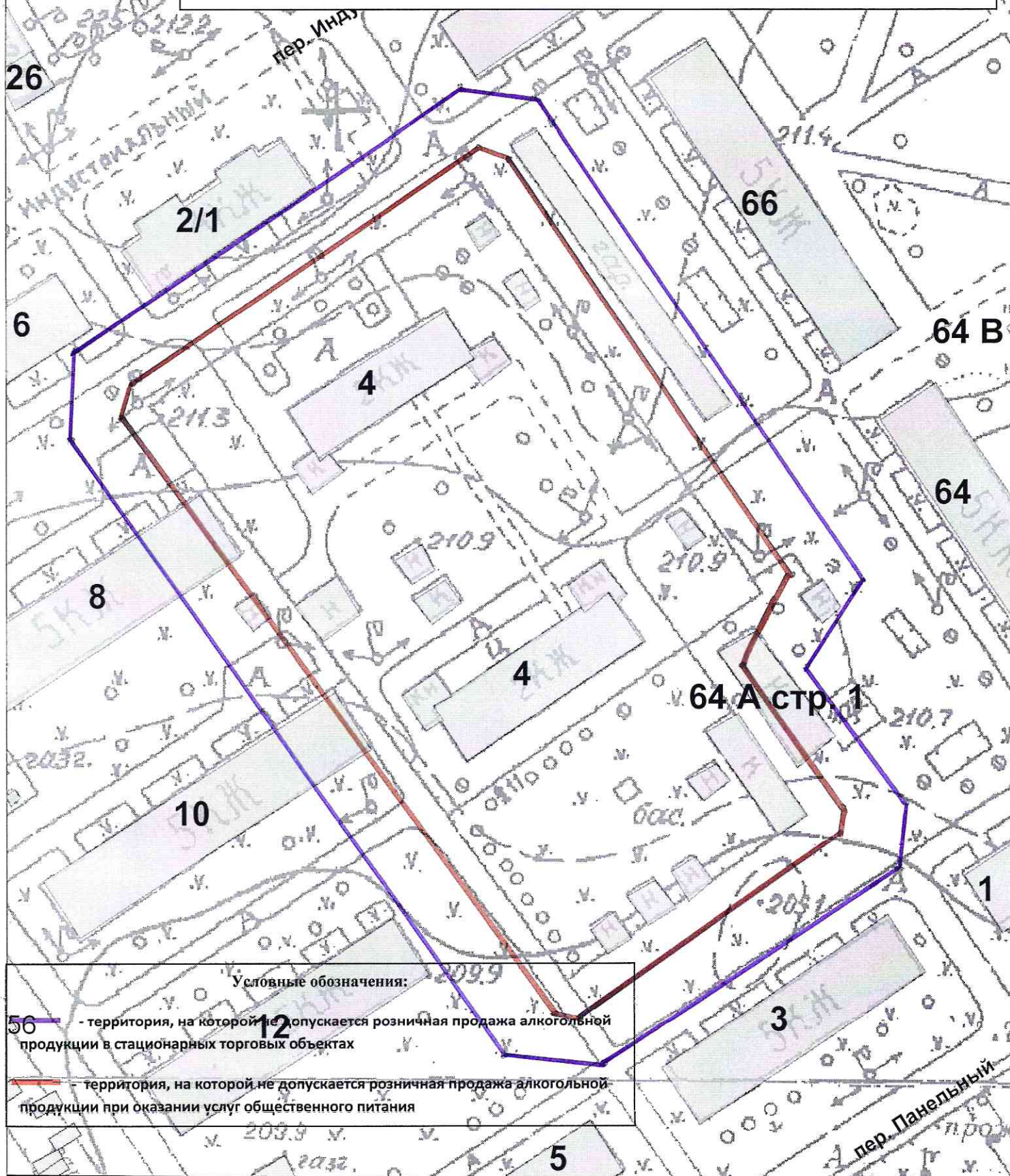


Схема границ прилегающих территорий к муниципальному казенному дошкольному образовательному учреждению № 35, расположенному по адресу г. Канск, ул. Кобрина, 29

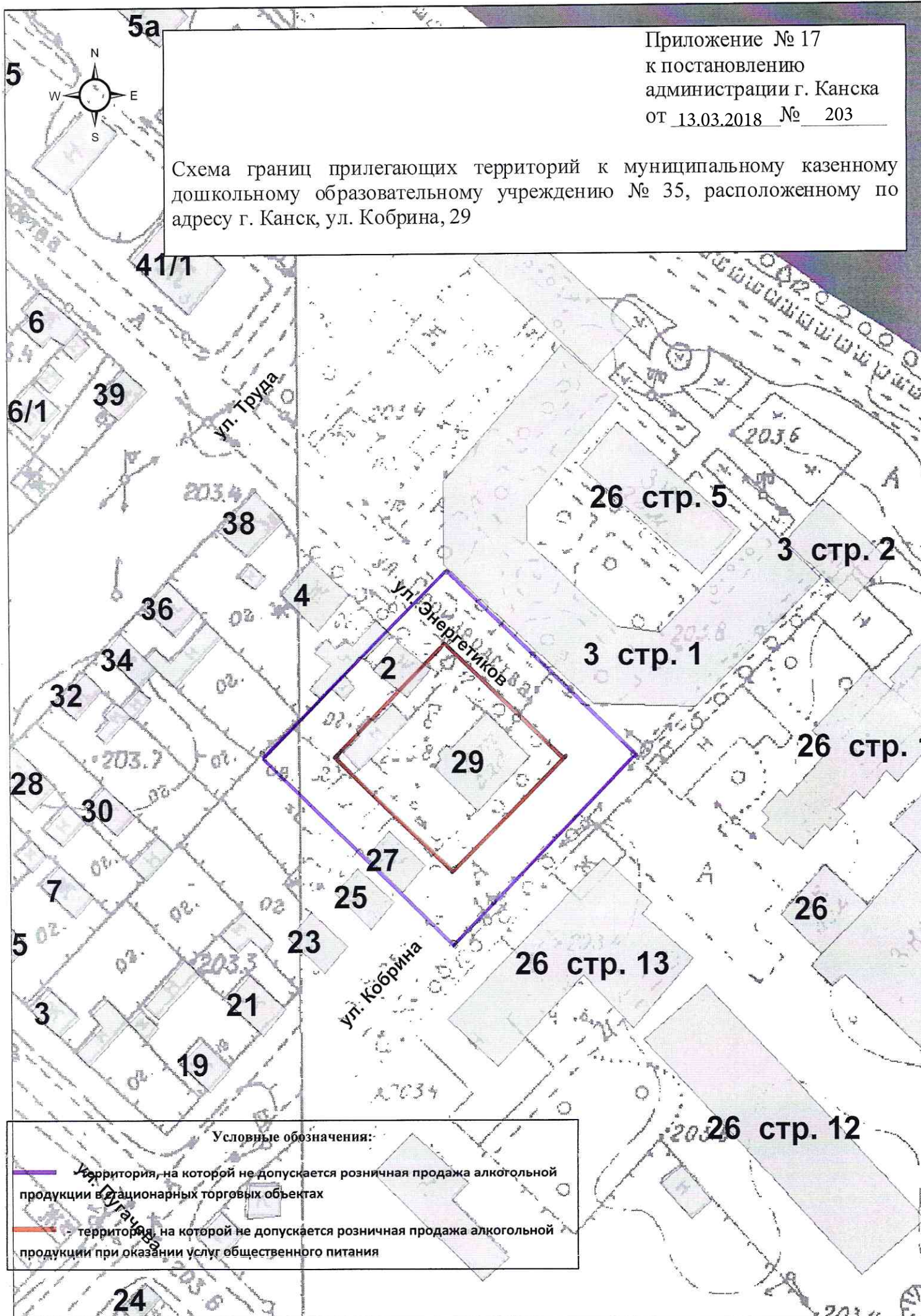


Схема границ прилегающих территорий к муниципальному бюджетному дошкольному образовательному учреждению № 36, расположенному по адресу г. Канск, ул. Заводская, 5

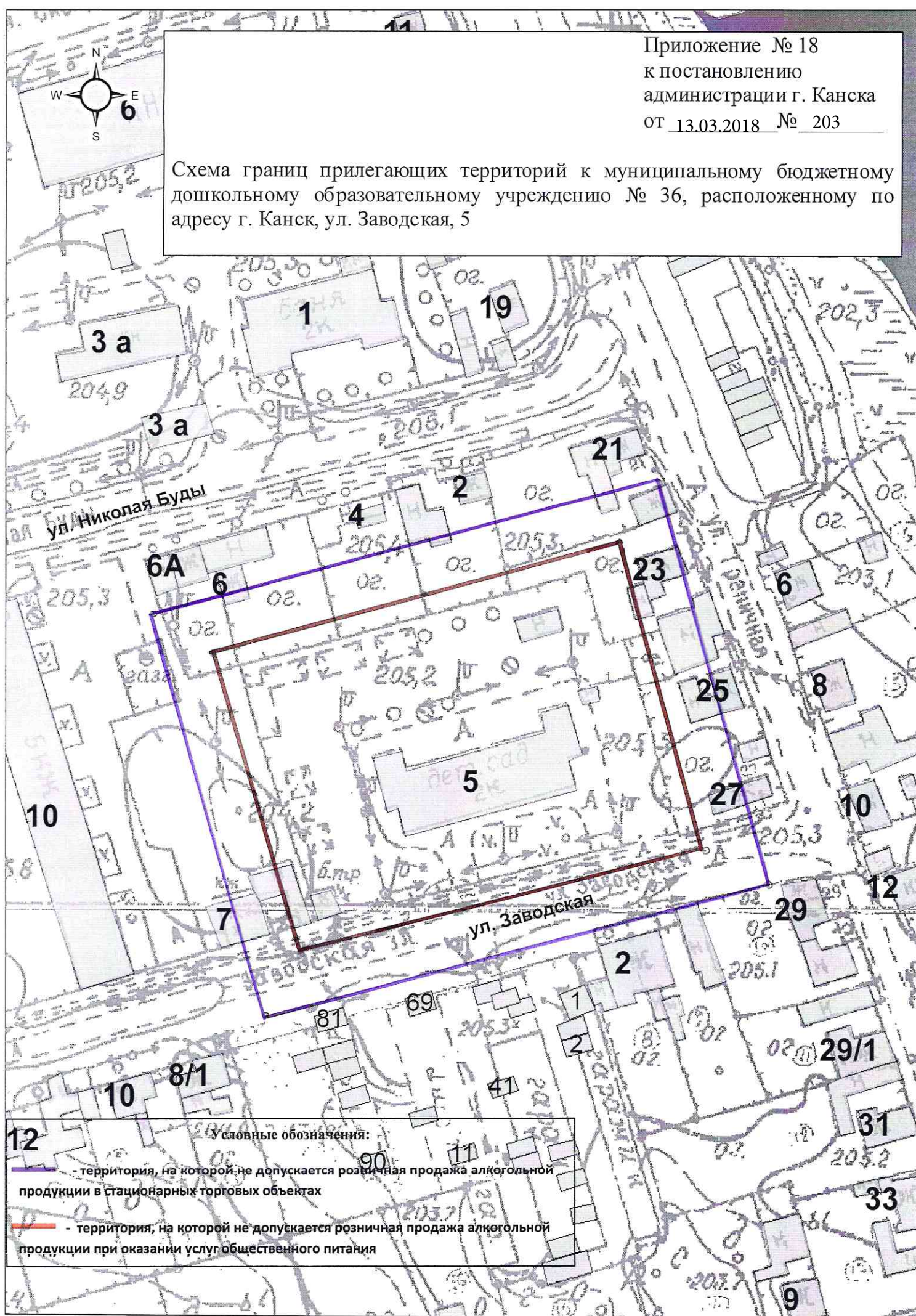
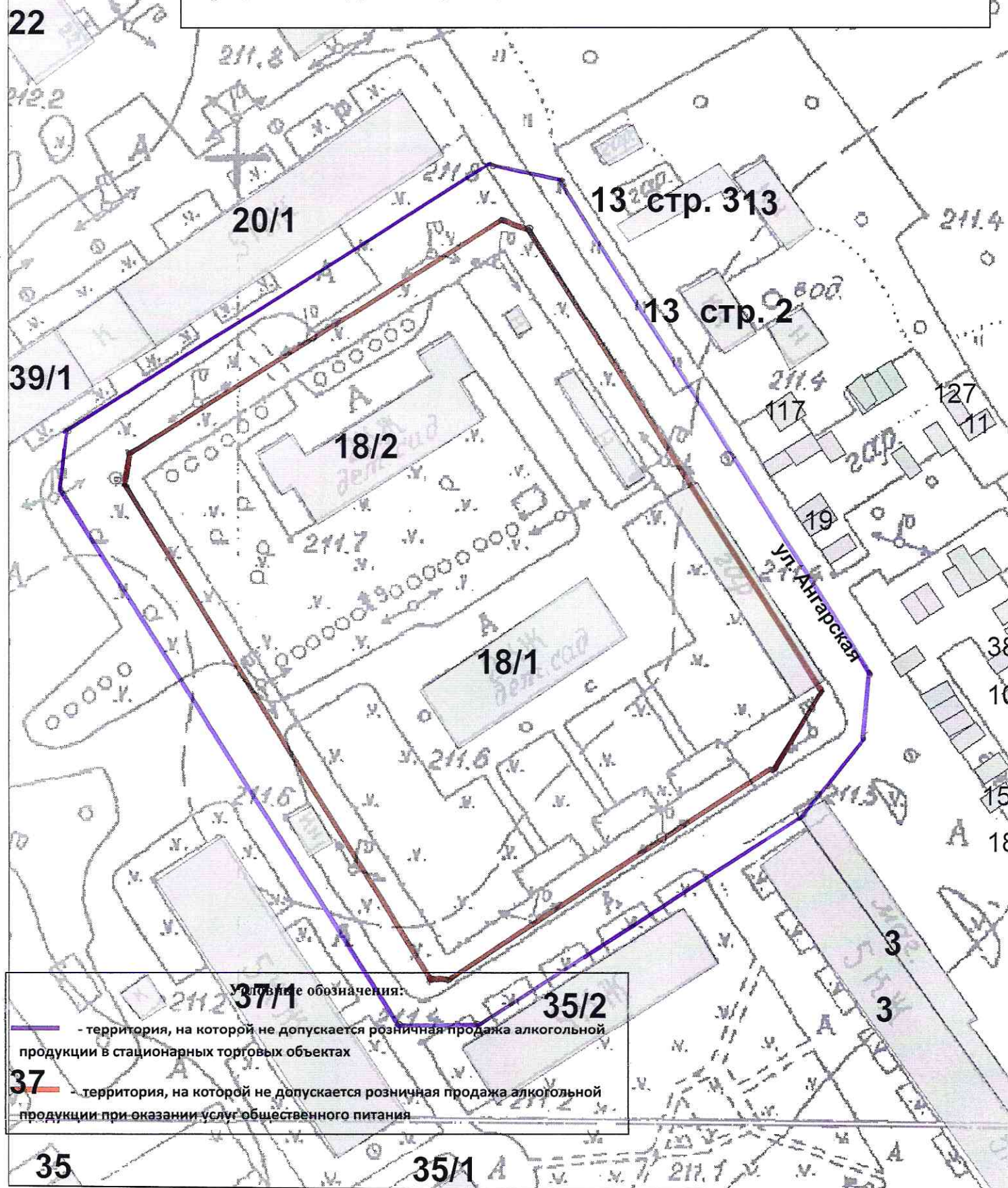
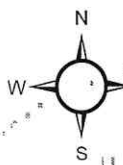


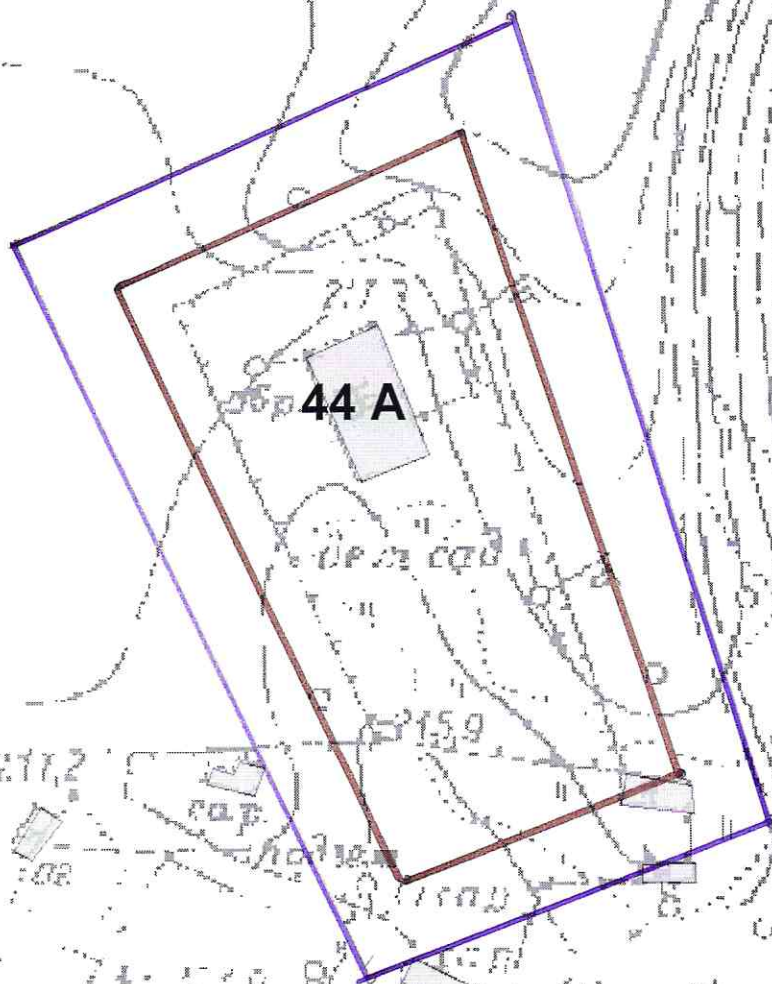
Схема границ прилегающих территорий к муниципальному бюджетному дошкольному образовательному учреждению № 39, расположенному по адресу г. Канск, ул. Ангарская, 18/2





Приложение № 20
к постановлению
администрации г. Канска
от 13.03.2018 № 203

Схема границ прилегающих территорий к муниципальному казенному дошкольному образовательному учреждению № 41, расположенному по адресу г. Канск, ул. Боровая, 44А



Условные обозначения:

44
- территория, на которой не допускается розничная продажа алкогольной продукции в стационарных торговых объектах

44
- территория, на которой не допускается розничная продажа алкогольной продукции при оказании услуг общественного питания

42

37

31

29

Приложение № 21
к постановлению
администрации г. Канска
от 13.03.2018 № 203

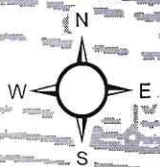


Схема границ прилегающих территорий к муниципальному автономному дошкольному образовательному учреждению № 44, расположенному по адресу г. Канск, ул. Парижской Коммуны, 9

20

18

ул. Каландаравили

19

9 стр. 2

9

25

32

ул. Парижской Коммуны

28

34, пом.90

Условные обозначения:

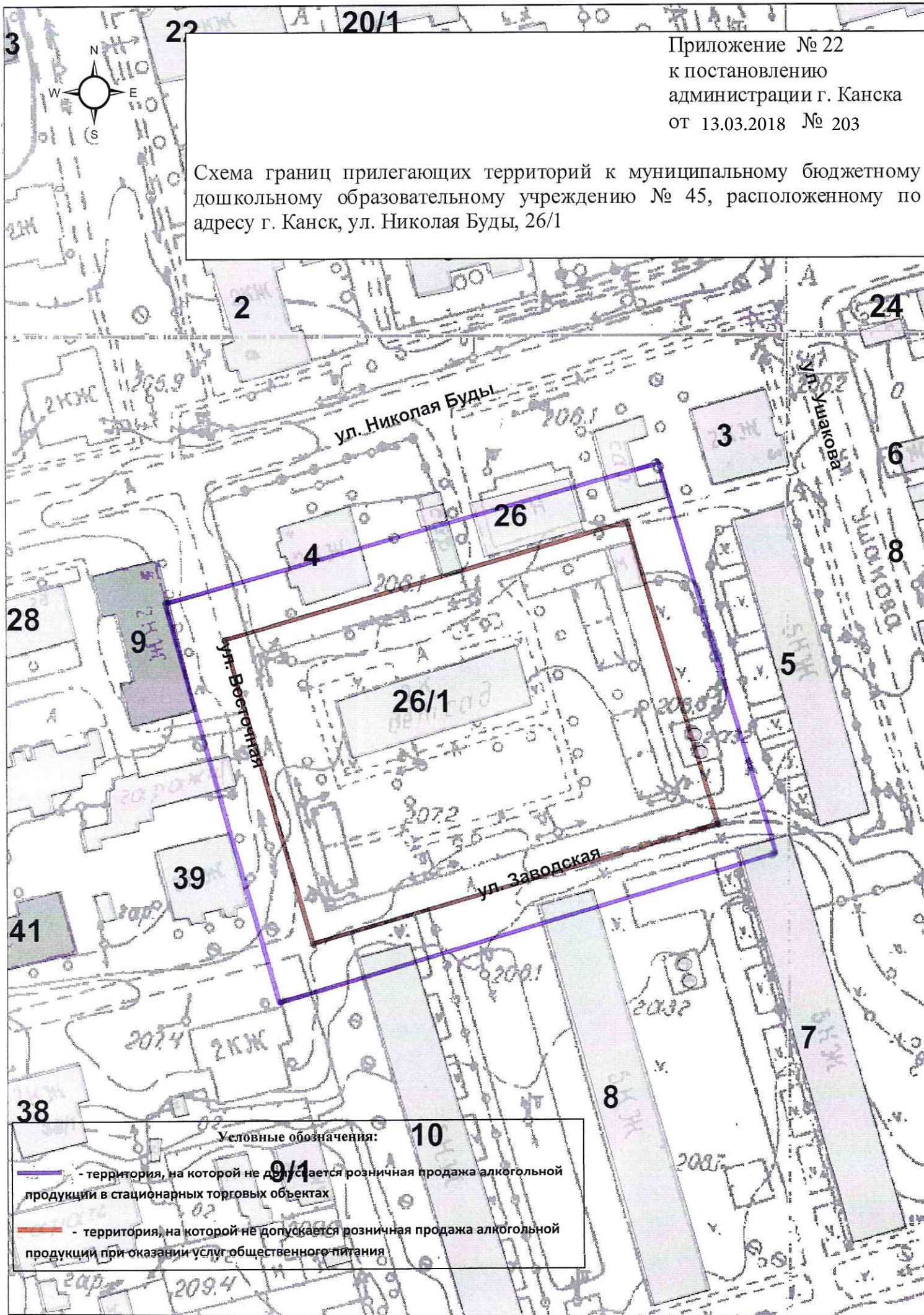
— территория, на которой не допускается розничная продажа алкогольной продукции в стационарных торговых объектах

— территория, на которой не допускается розничная продажа алкогольной продукции при оказании услуг общественного питания

23

34

25



Приложение № 23
к постановлению
администрации г. Канска
от 13.03.2018 № 203

Схема границ прилегающих территорий к муниципальному бюджетному дошкольному образовательному учреждению № 46, расположенному по адресу г. Канск, мкр. Юго-Западный, 3

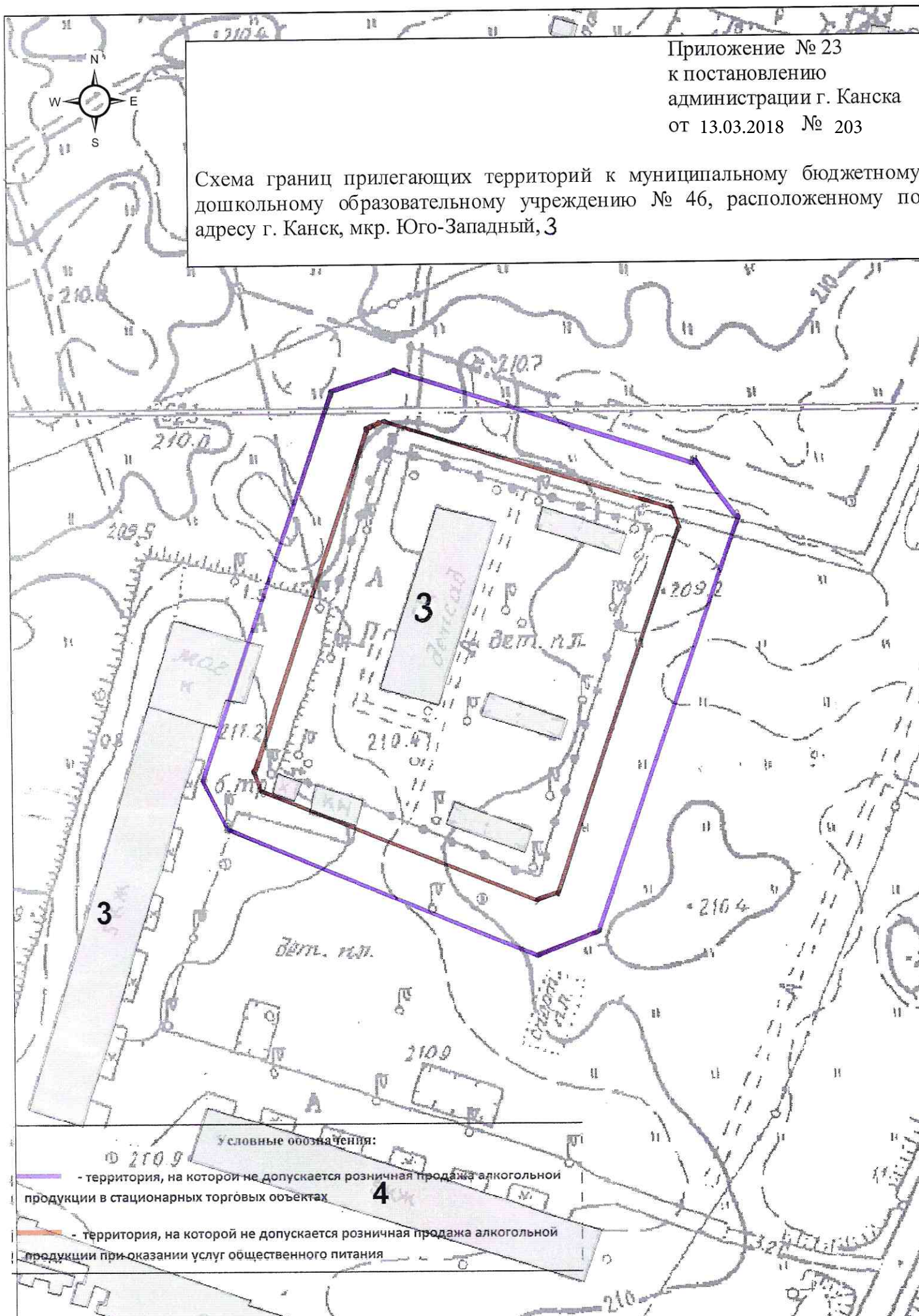
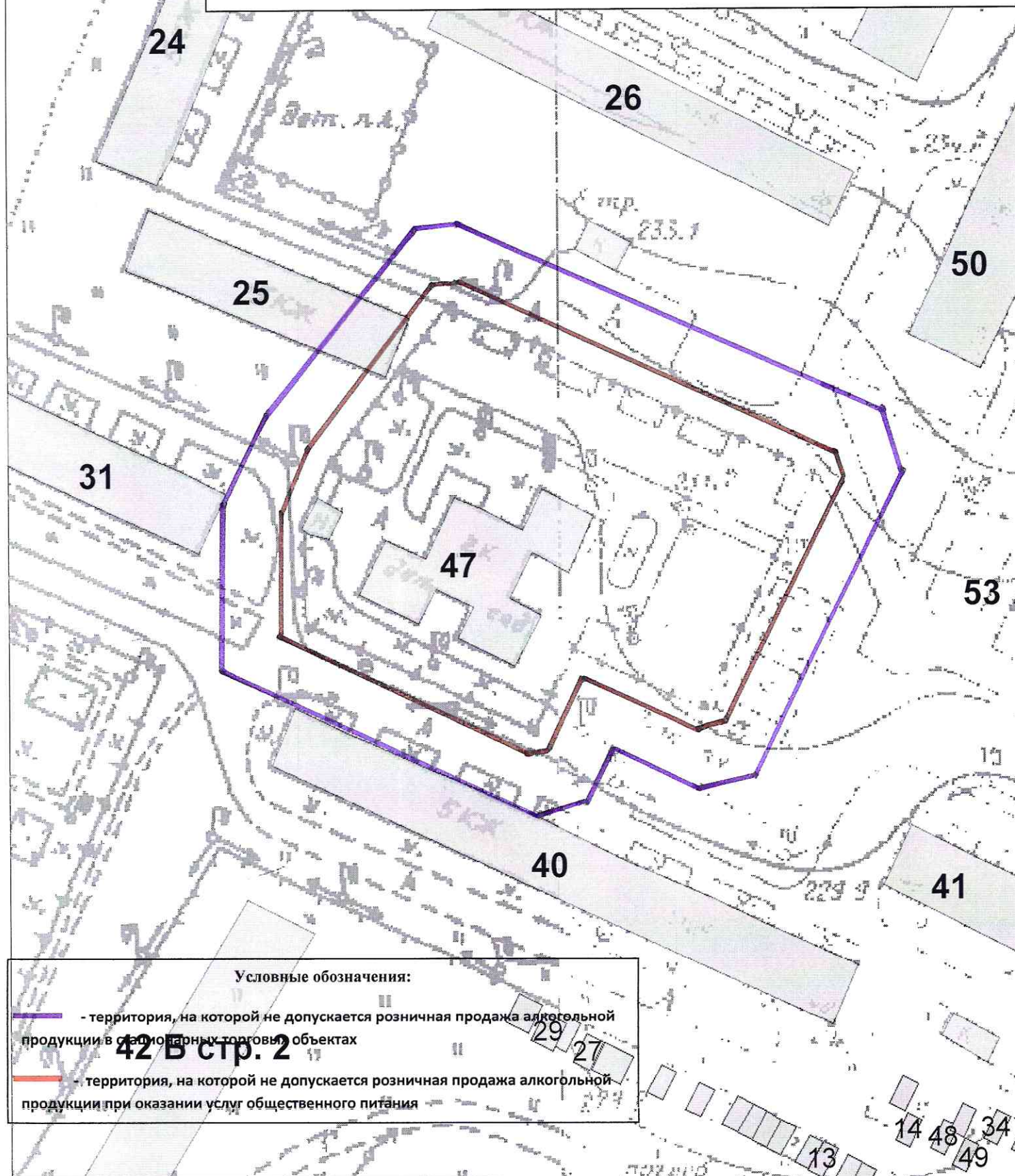


Схема границ прилегающих территорий к муниципальному бюджетному дошкольному образовательному учреждению № 47, расположенному по адресу г. Канск, мкр. Северо-западный, 47



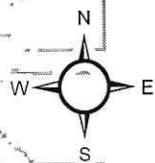
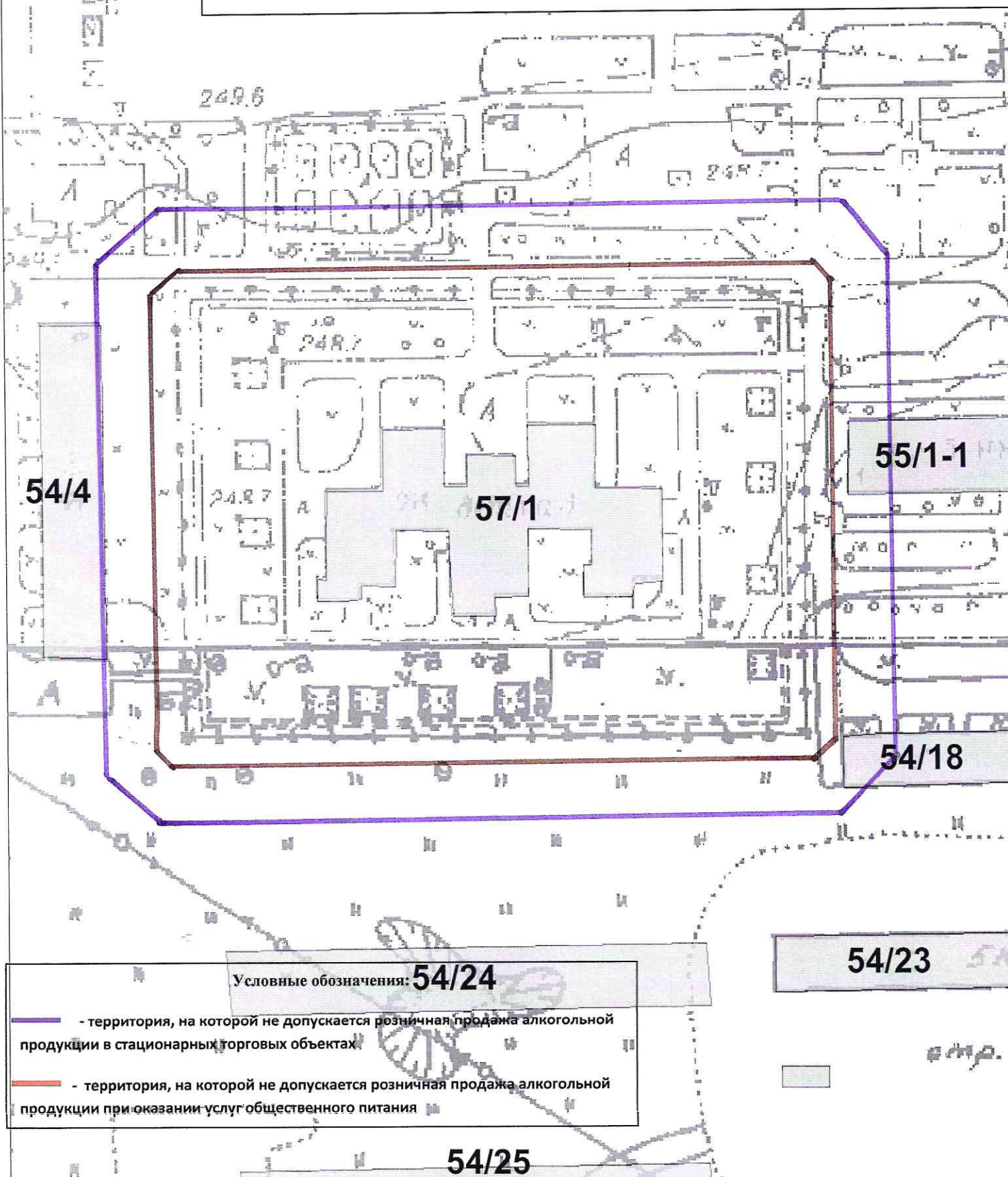


Схема границ прилегающих территорий к муниципальному бюджетному дошкольному образовательному учреждению № 49, расположенному по адресу г. Канск, мкр. Солнечный, 57/1

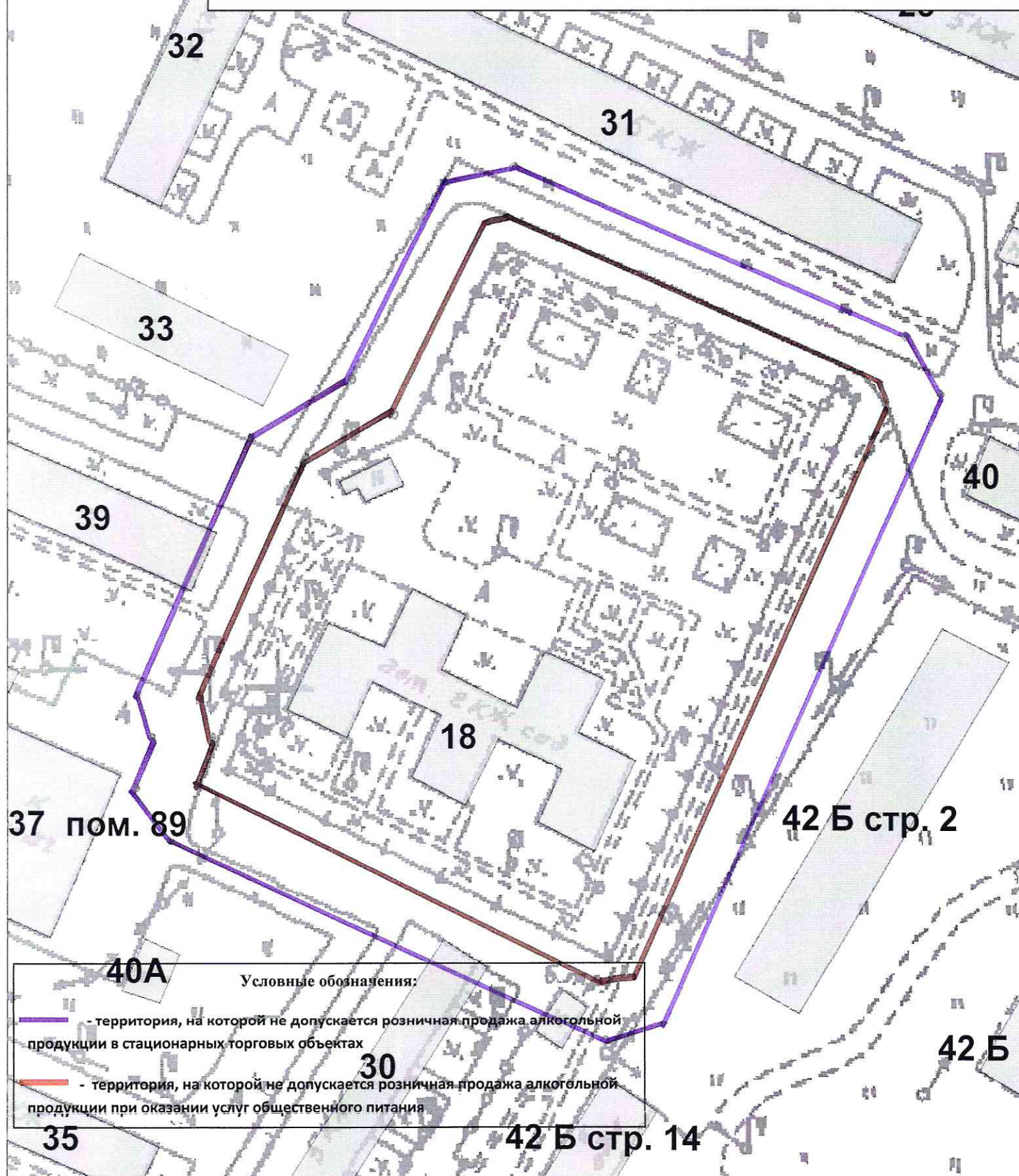


7



Условные обозначения:

Схема границ прилегающих территорий к муниципальному бюджетному дошкольному образовательному учреждению № 52, расположенному по адресу г. Канск, мкр. Северо-западный, 18



54/20

28

Приложение № 28
к постановлению
администрации г. Канска
от 13.03.2018 № 203

Схема границ прилегающих территорий к муниципальному бюджетному дошкольному образовательному учреждению № 53, расположенному по адресу г. Канск, мкр. Солнечный, 57/2

54/12

54/8

54/16

54/11

57/2

54/15

54/7

54/6

Условные обозначения:

— территория, на которой не допускается розничная продажа алкогольной продукции в стационарных торговых объектах

— территория, на которой не допускается розничная продажа алкогольной продукции при оказании услуг общественного питания

Схема границ прилегающих территорий к муниципальному бюджетному общеобразовательному учреждению средняя общеобразовательная школа № 2 (начальное звено), расположенному по адресу г. Канск, ул. Луначарского, 1, стр.1

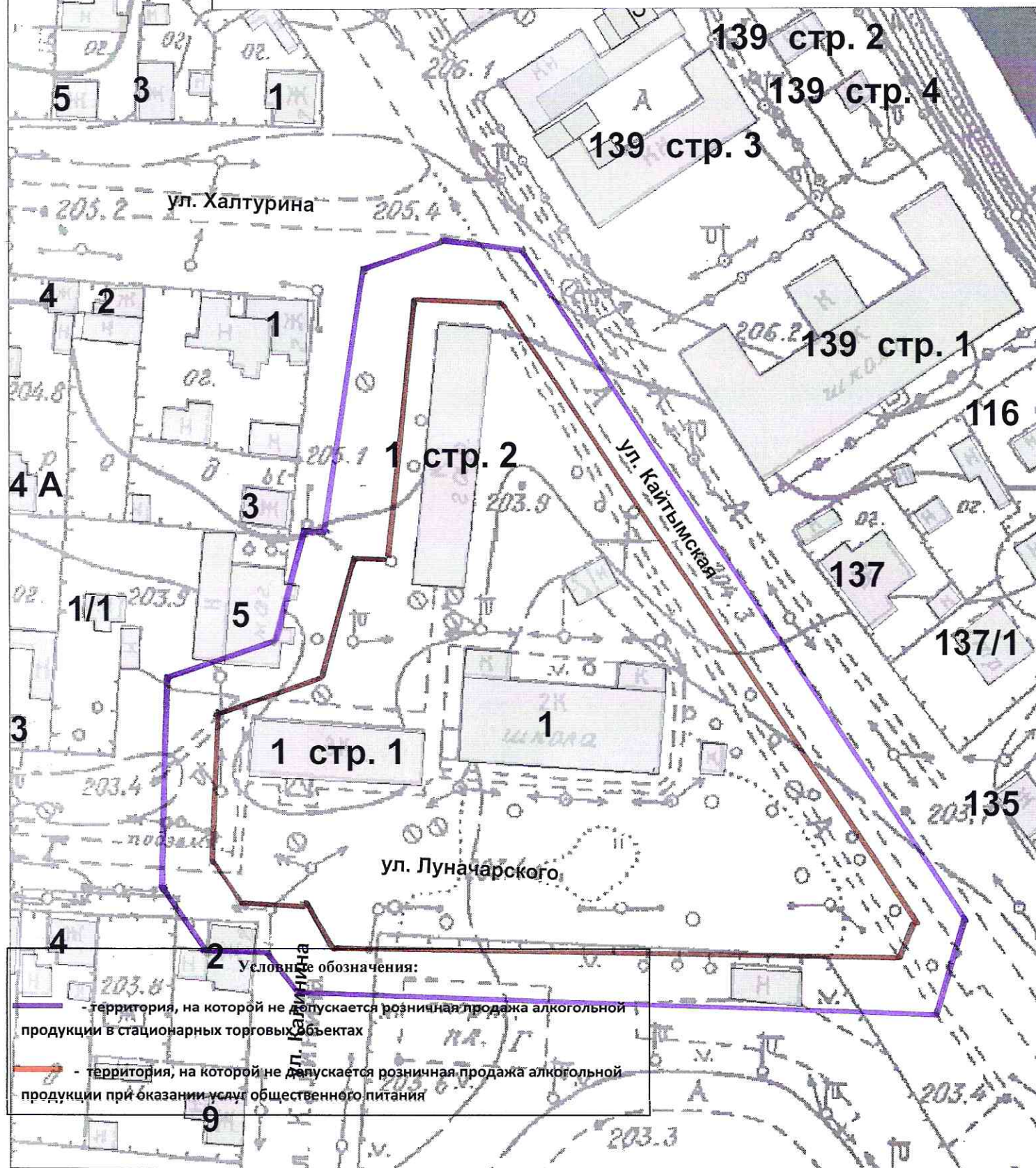
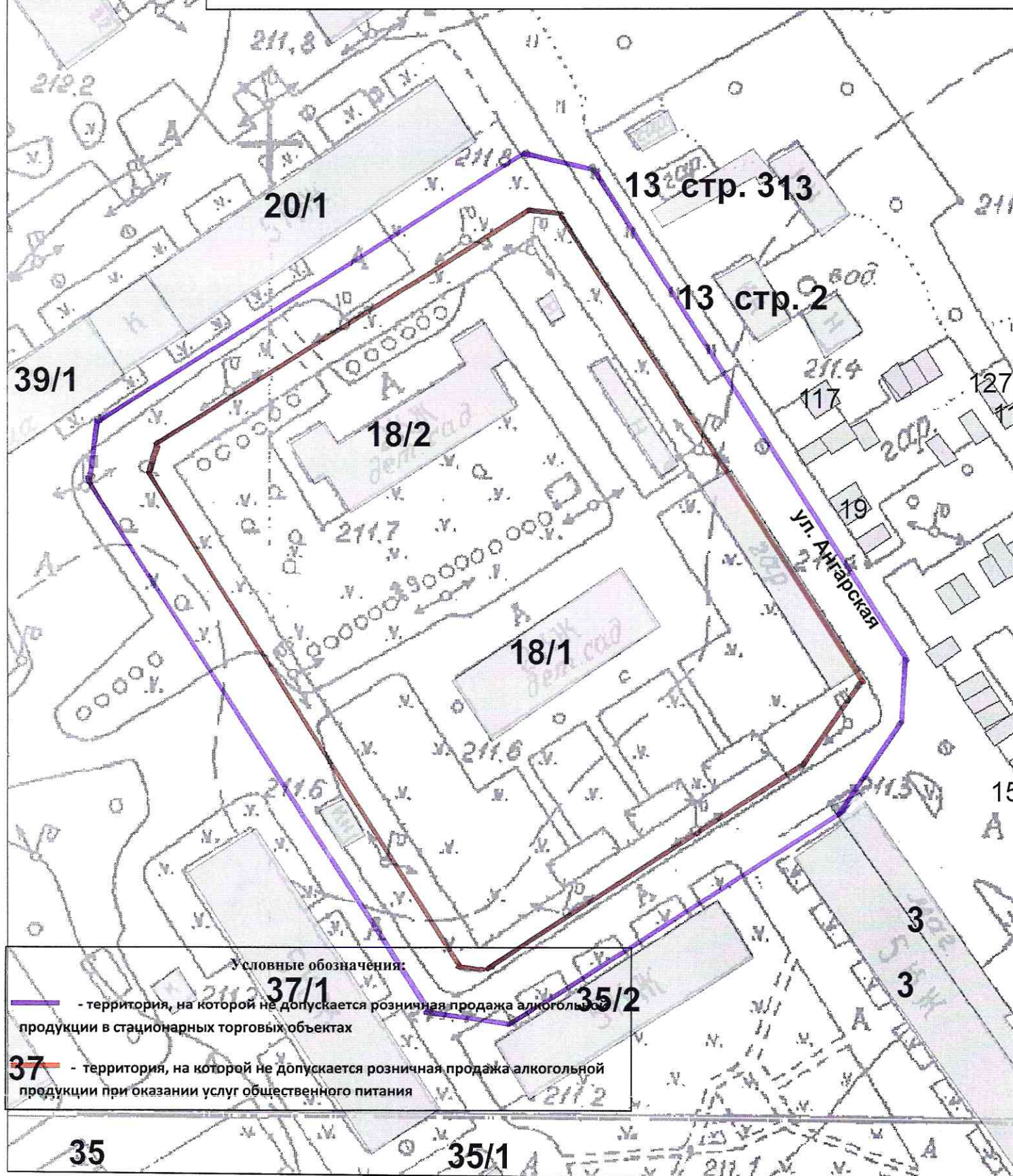


Схема границ прилегающих территорий к муниципальному автономному общеобразовательному учреждению «Гимназия № 1» (начальное звено), расположенному по адресу г. Канск, ул. Ангарская, 18/1



23

14

Приложение № 31
к постановлению
администрации г. Канска
от 13.03.2018 № 203

25

16

Схема границ прилегающих территорий к муниципальному бюджетному общеобразовательному учреждению средняя общеобразовательная школа № 2, расположенному по адресу г. Канск, ул. Крестьянская, 27

121

119

113

111

ул. Краснопартизанская

27 А стр. 2

27 А стр. 1

спорт.пл.

106 В

106 А

106 Б

25 А

27

ул. Москвина

ул. Крестьянская

Условные обозначения:

- территория, на которой не допускается розничная продажа алкогольной продукции в стационарных торговых объектах

- территория, на которой не допускается розничная продажа алкогольной продукции при оказании услуг общественного питания

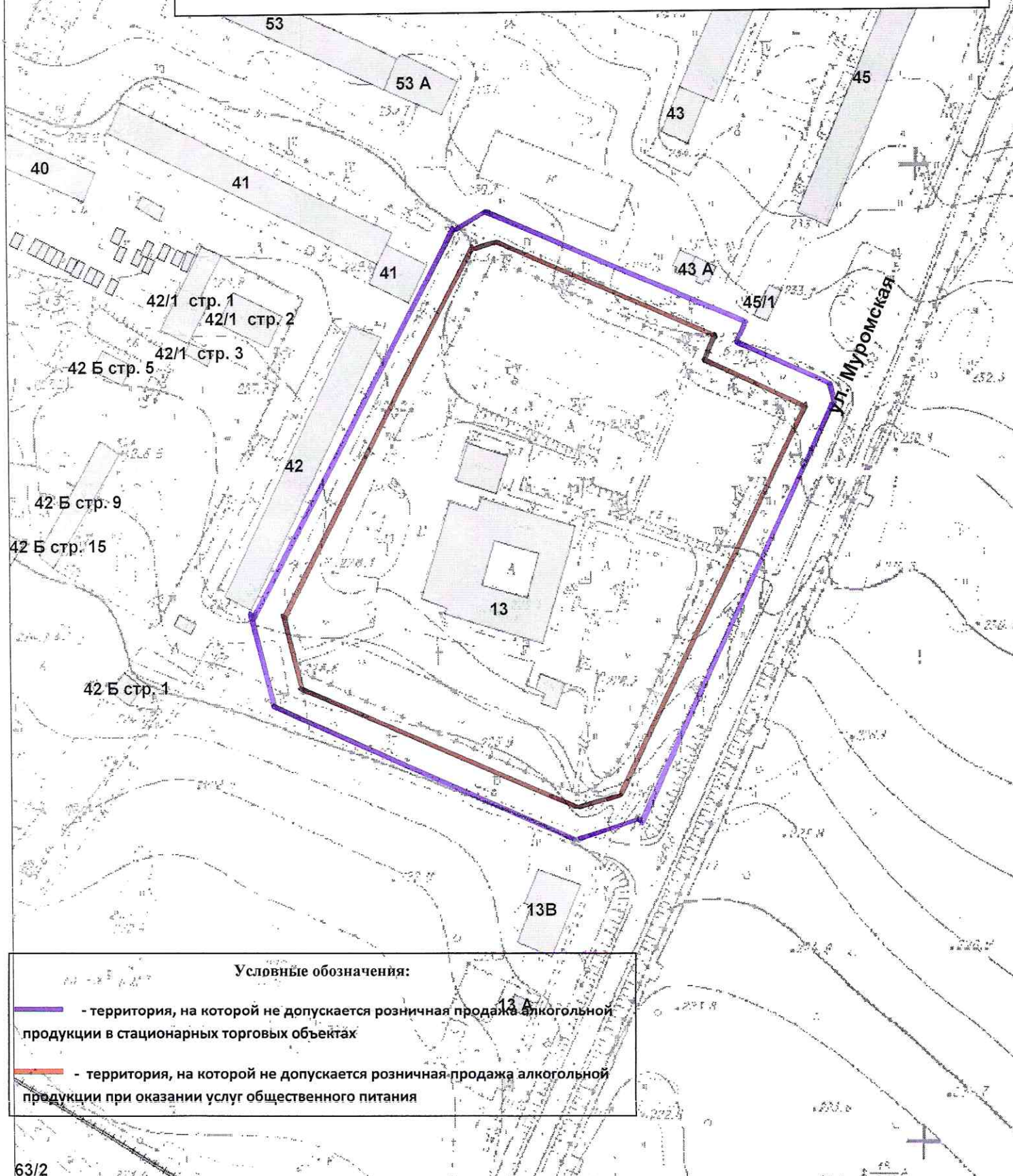
28

47

22

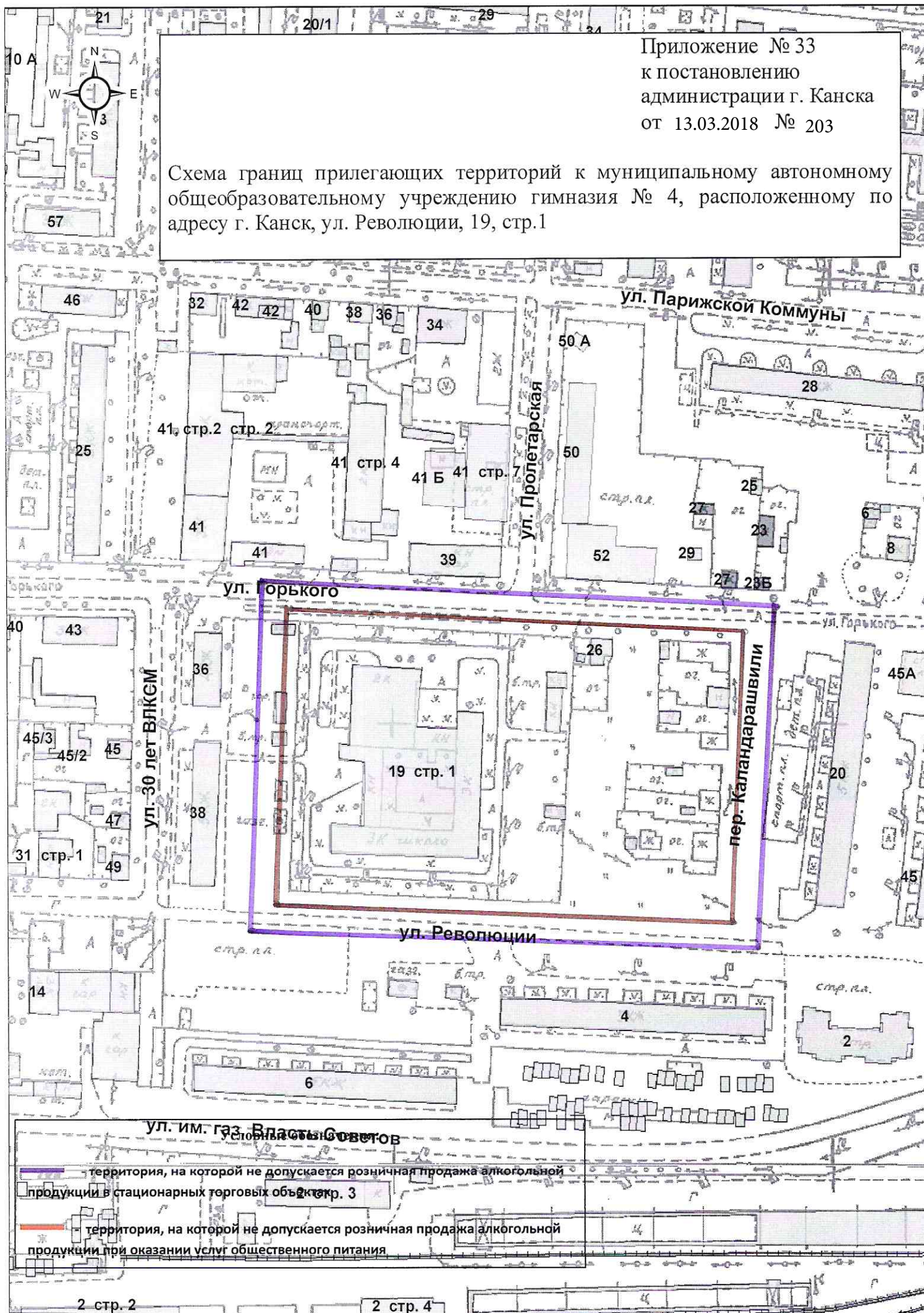
Приложение № 32
к постановлению
администрации г. Канска
от 13.03.2018 № 203

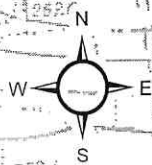
Схема границ прилегающих территорий к муниципальному бюджетному общеобразовательному учреждению средняя общеобразовательная школа № 3, расположенному по адресу г. Канск, ул. Муромская, 13



Приложение № 33
к постановлению
администрации г. Канска
от 13.03.2018 № 203

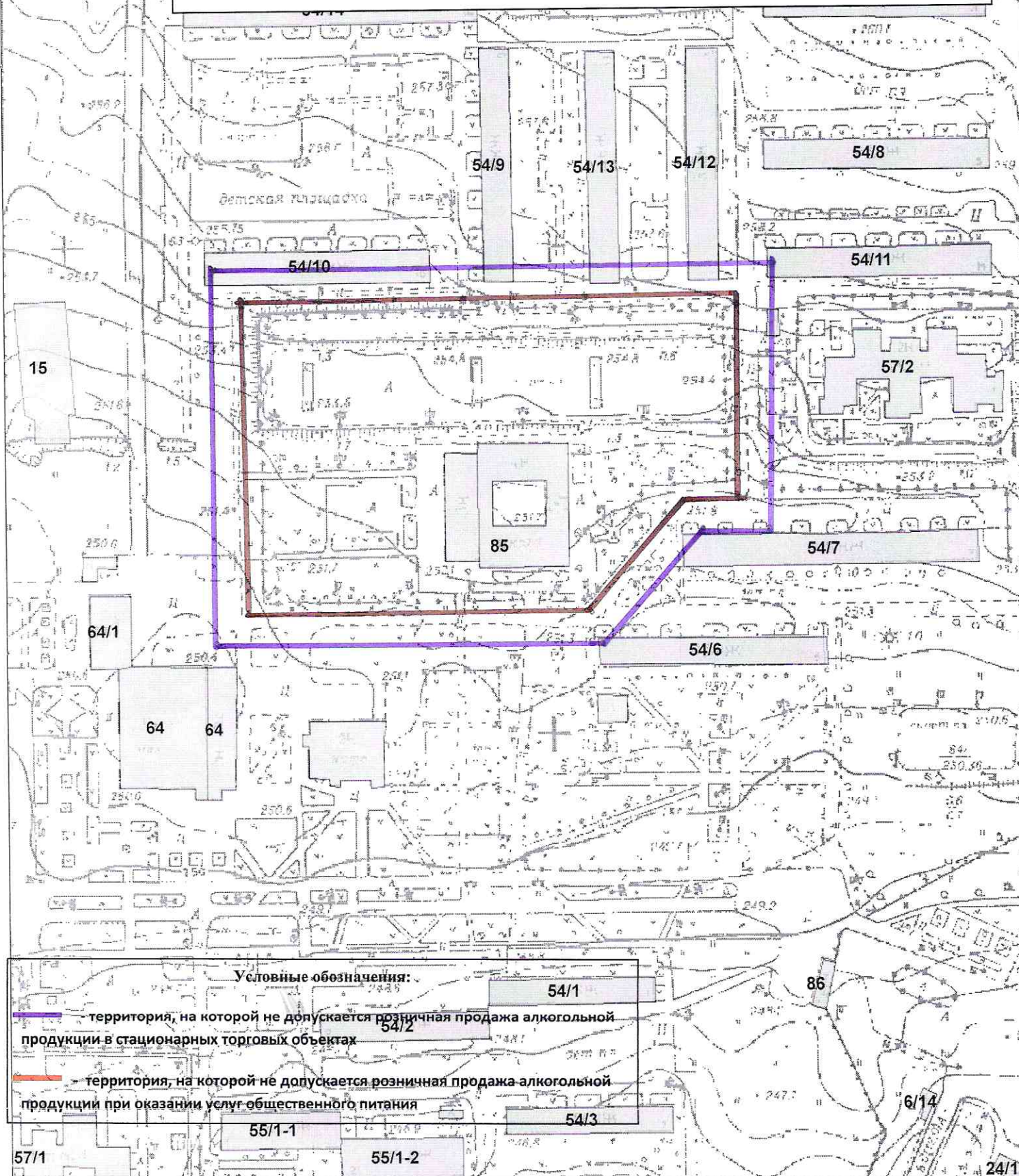
Схема границ прилегающих территорий к муниципальному автономному общеобразовательному учреждению гимназия № 4, расположенному по адресу г. Канск, ул. Революции, 19, стр.1





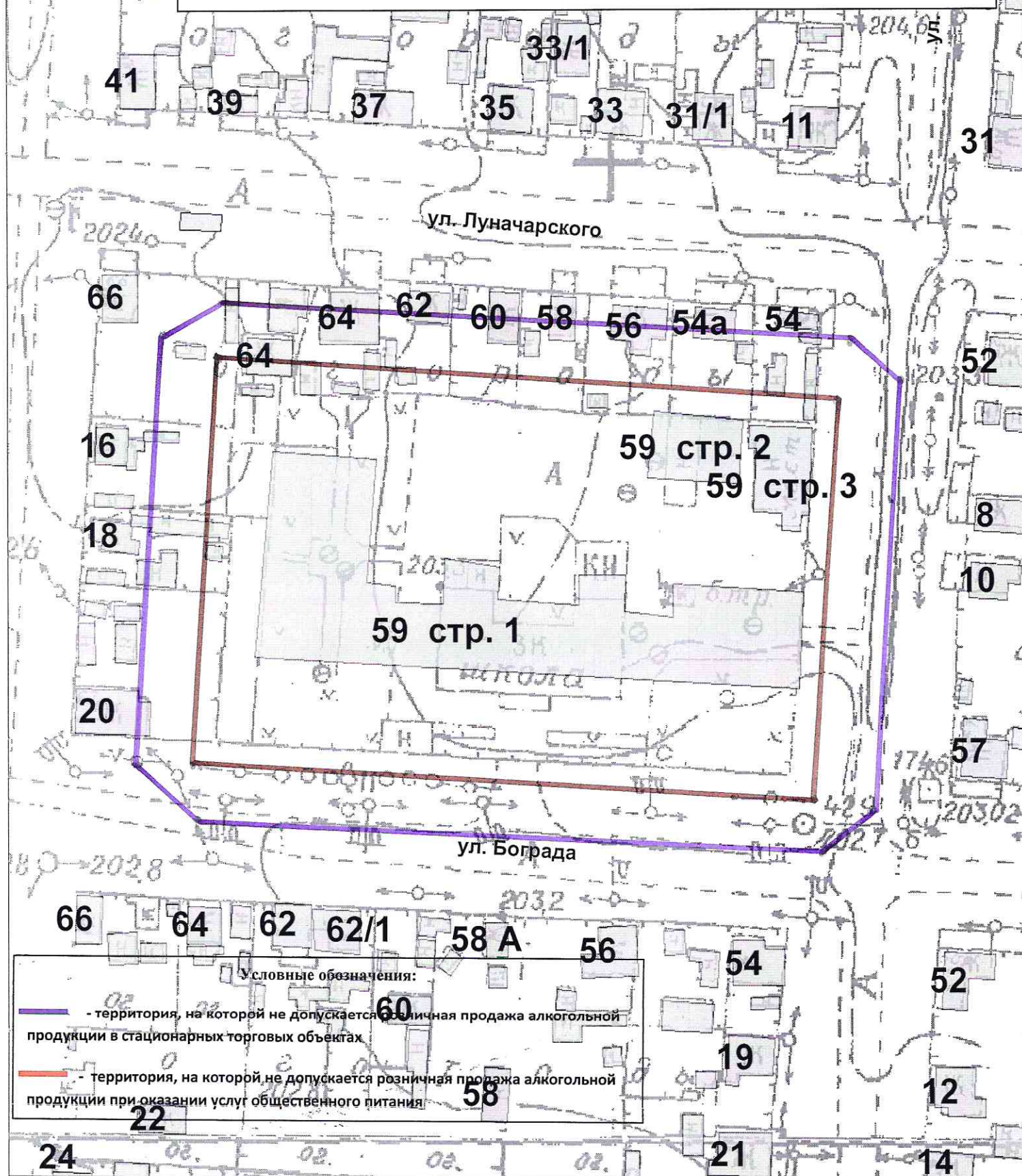
Приложение № 34
к постановлению
администрации г. Канска
от 13.03.2018 № 203

Схема границ прилегающих территорий к муниципальному бюджетному общеобразовательному учреждению средняя общеобразовательная школа № 5, расположенному по адресу г. Канск, мкр. Солнечный, 85



52 50 48 46 42 40 5

Схема границ прилегающих территорий к муниципальному бюджетному общеобразовательному учреждению средняя общеобразовательная школа № 6, расположенному по адресу г. Канск, ул. Богдада, 59, стр.1



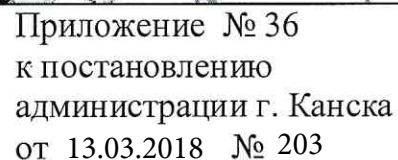
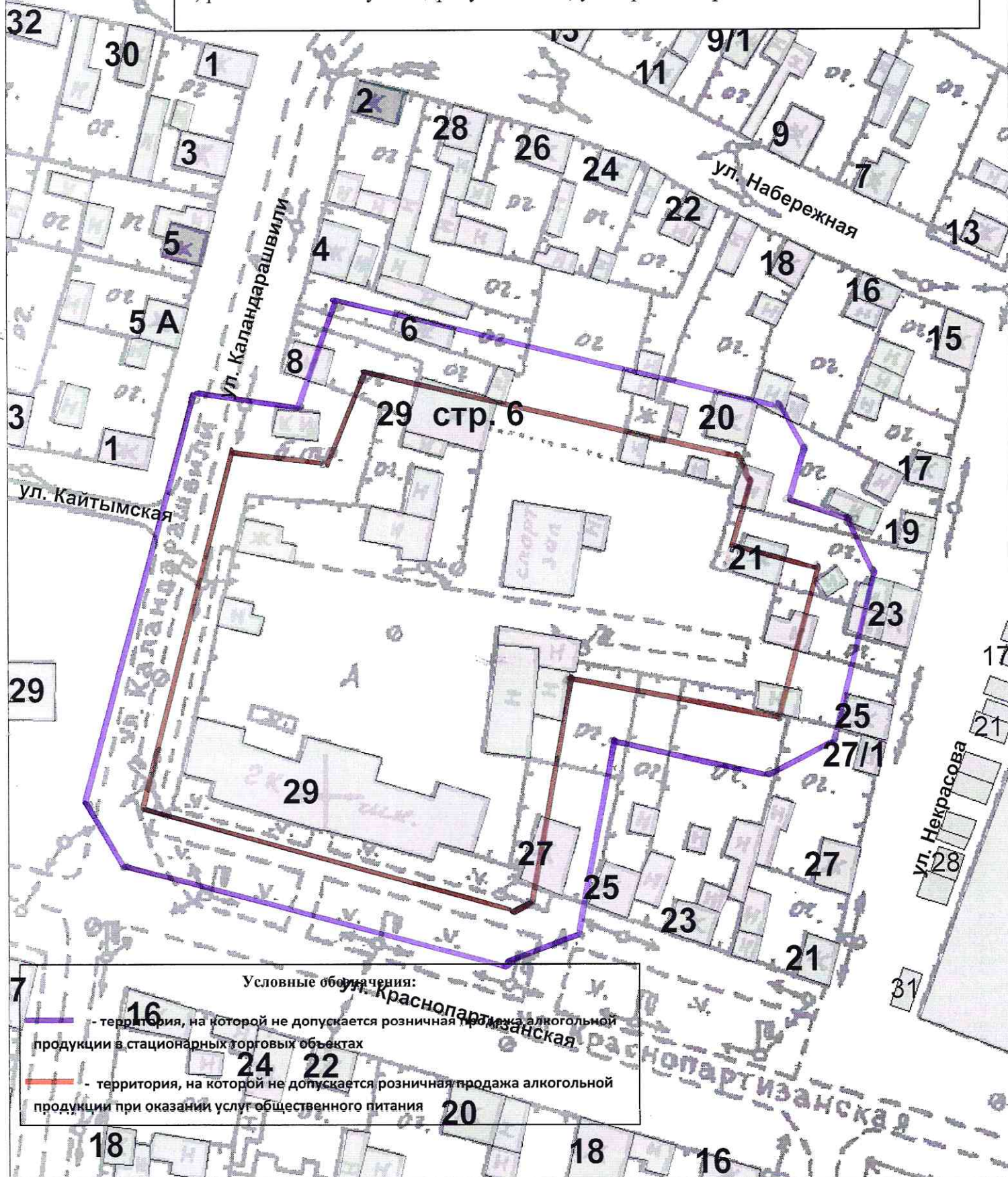
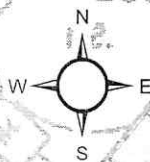


Схема границ прилегающих территорий к муниципальному бюджетному общеобразовательному учреждению средняя общеобразовательная школа № 7, расположенному по адресу г. Канск, ул. Краснопартизанская, 29

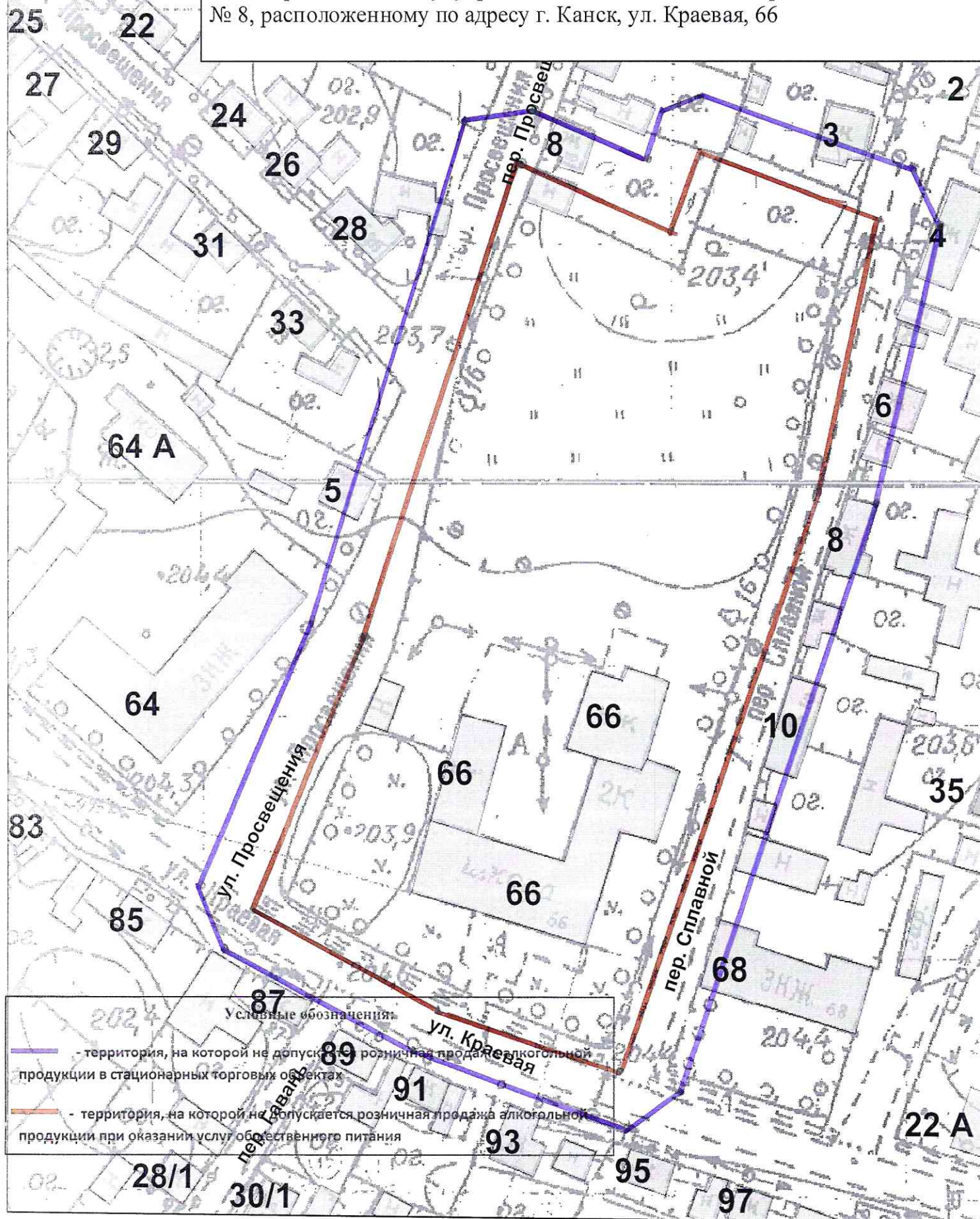


18



Приложение № 37
к постановлению
администрации г. Канска
от 13.03.2018 № 203

Схема границ прилегающих территорий к муниципальному бюджетному общеобразовательному учреждению основная общеобразовательная школа № 8, расположенному по адресу г. Канск, ул. Краевая, 66



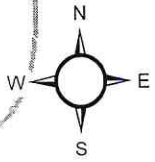
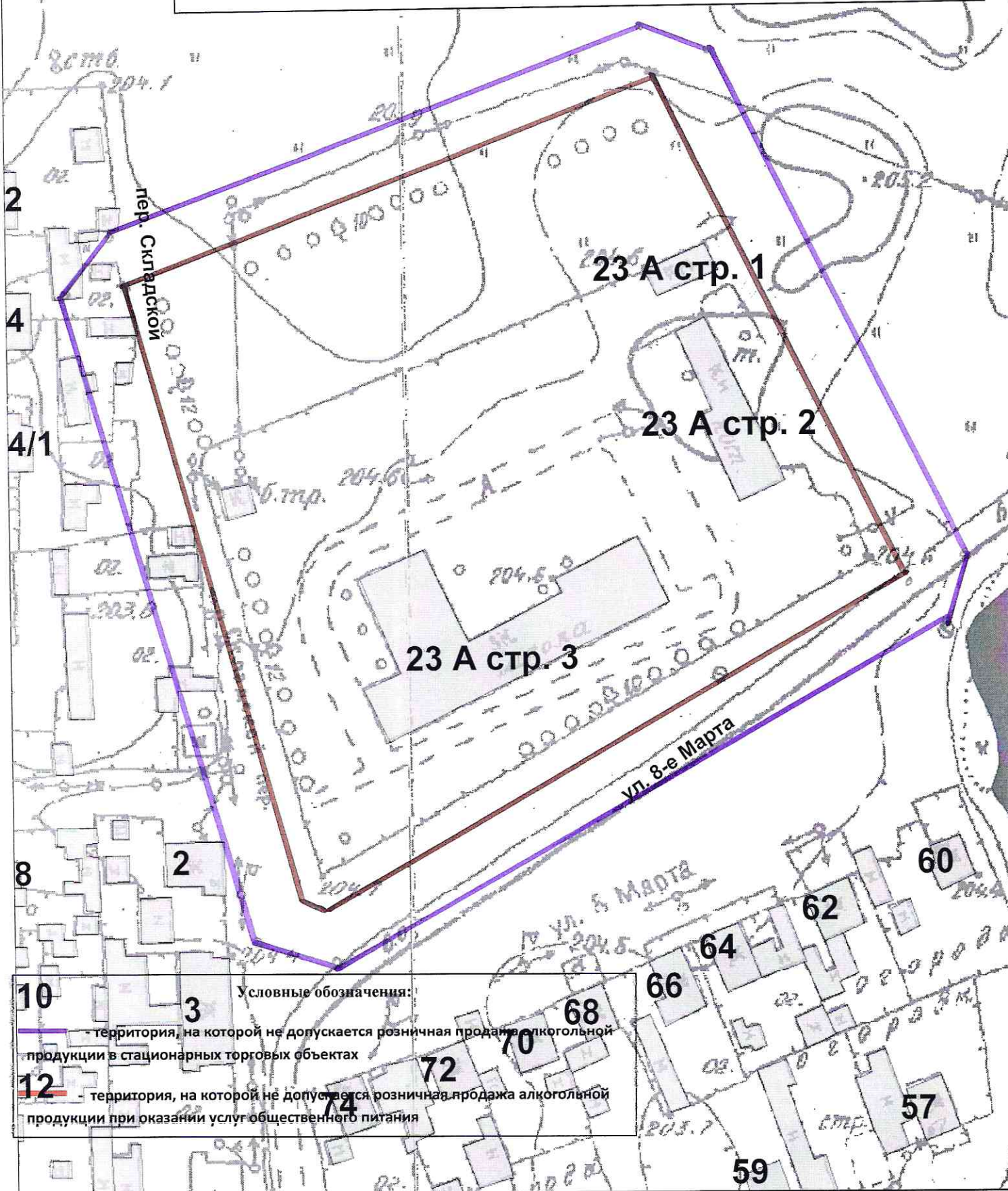


Схема границ прилегающих территорий к муниципальному бюджетному общеобразовательному учреждению общеобразовательная школа № 9, расположенному по адресу г. Канск, ул. Элеваторная, 23А, стр.3



33 стр. 18

208,4
спорт.пл.

208,8

208,3

206,8

207,7

207,9

208,9

33А

2К

3К

33

4В

Условные обозначения:

которой не допускается розничная продажа алкогольной
ых торговых объектах

которой не допускается розничная продажа алкогольной
услуг общественного питания

4Б

Схема границ прилегающих территорий к муниципальному бюджетному общеобразовательному учреждению средняя общеобразовательная школа № 15, расположенному по адресу г. Канск, ул. Шоссейная, 46

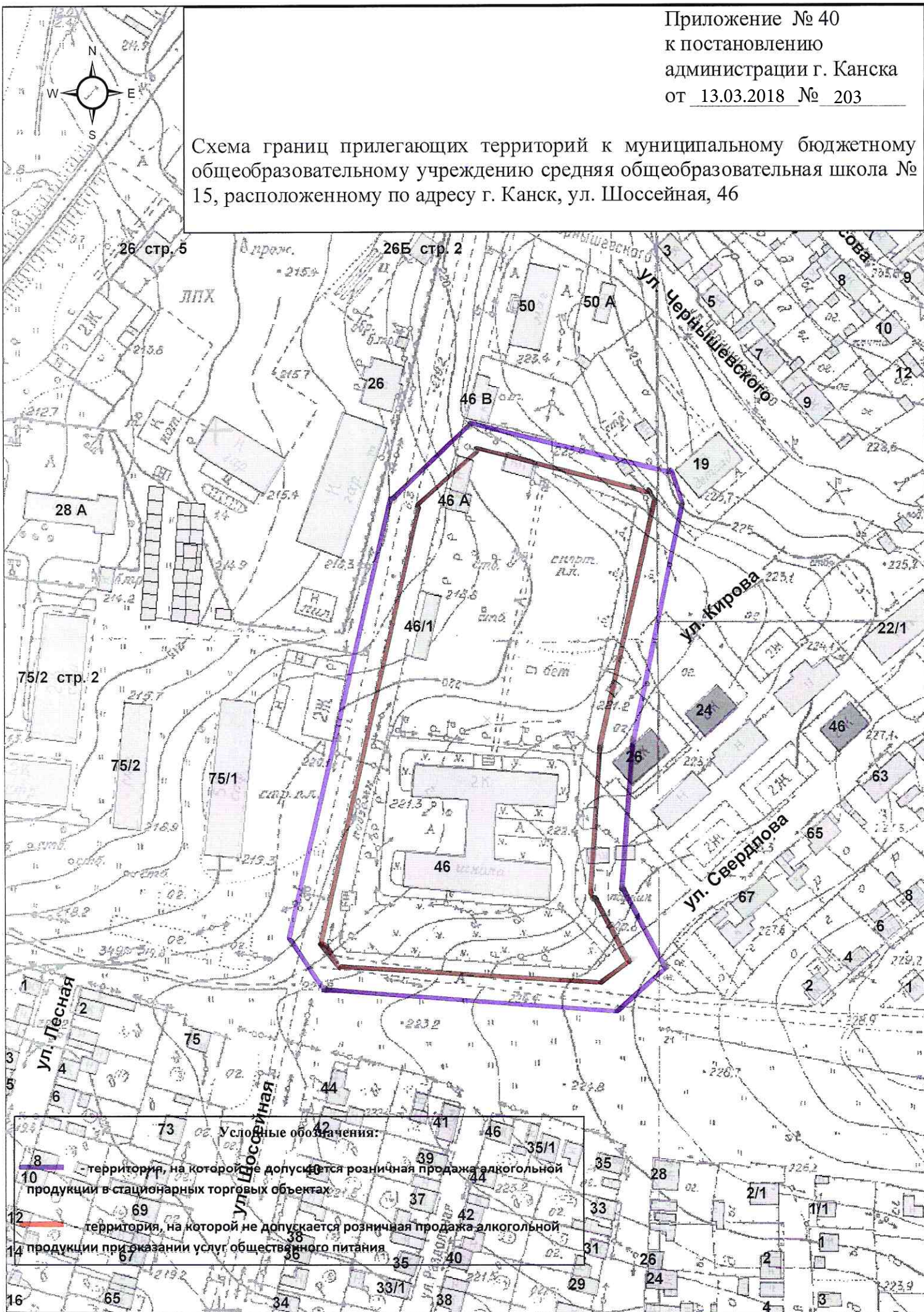
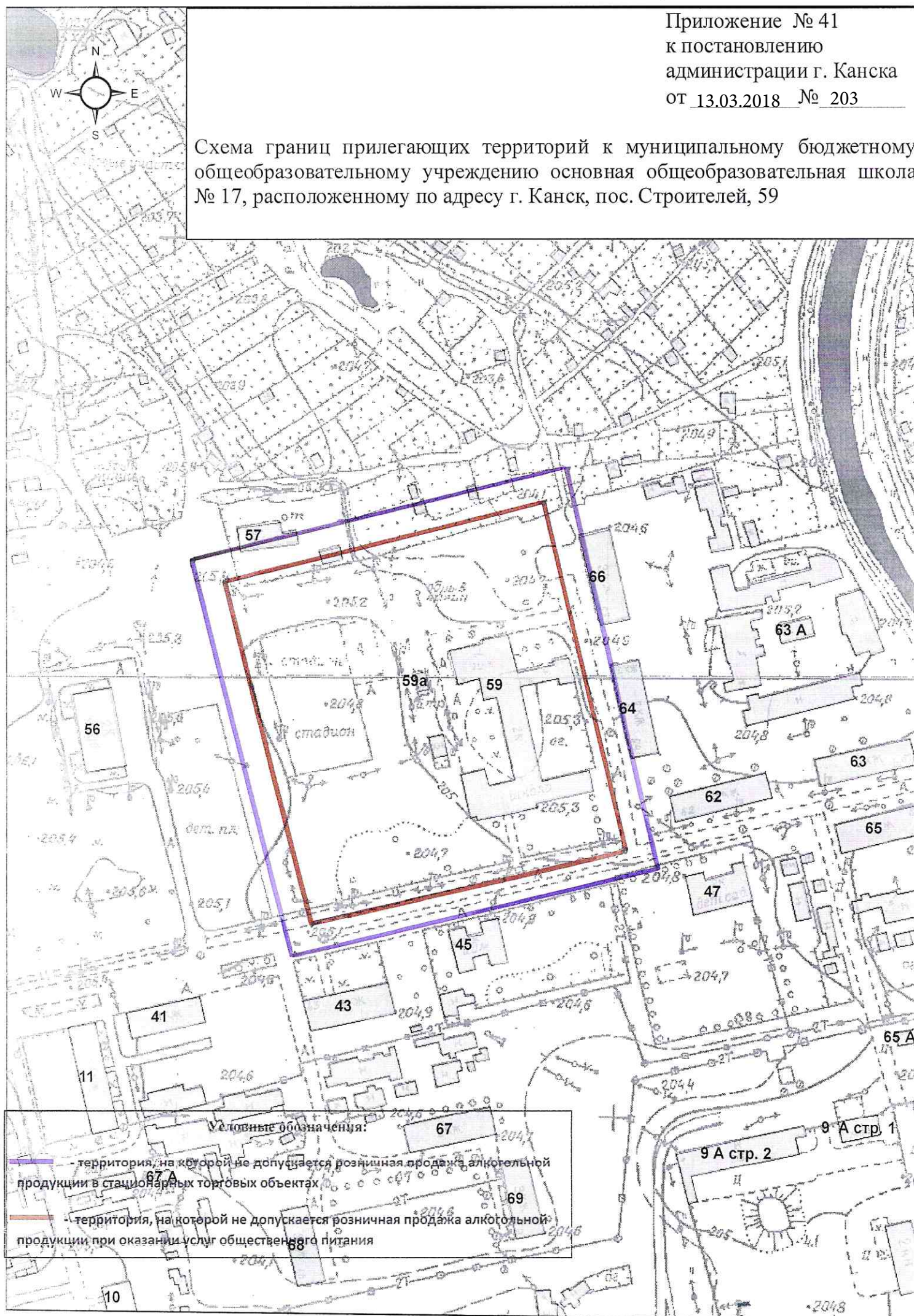


Схема границ прилегающих территорий к муниципальному бюджетному общеобразовательному учреждению основная общеобразовательная школа № 17, расположенному по адресу г. Канск, пос. Строителей, 59



Приложение № 42
к постановлению
администрации г. Канска
от 13.03.2018 № 203

Схема границ прилегающих территорий к муниципальному бюджетному общеобразовательному учреждению средняя общеобразовательная школа № 18, расположенному по адресу г. Канск, пер. Индустриальный, 1

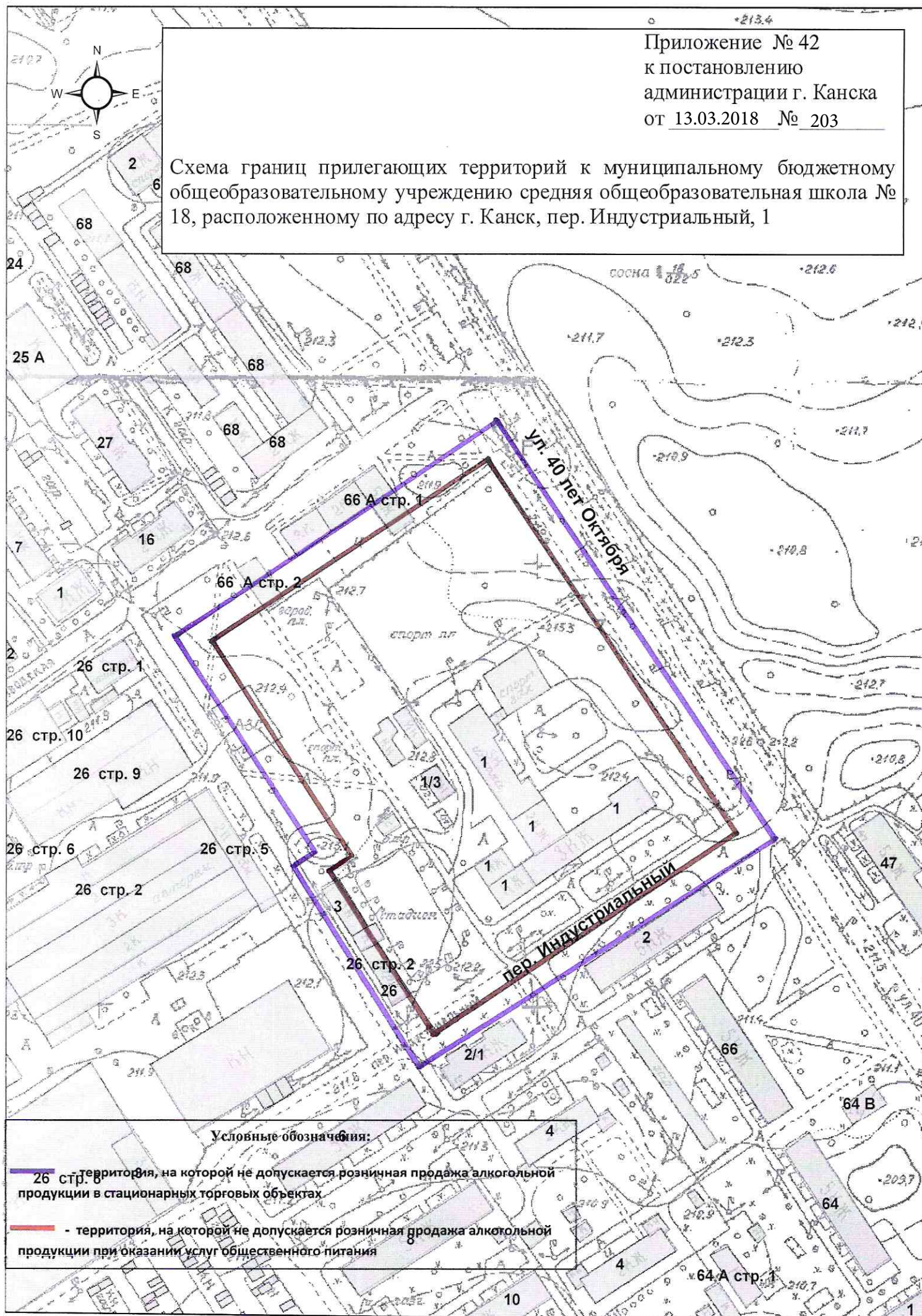


Схема границ прилегающих территорий к муниципальному бюджетному общеобразовательному учреждению средняя общеобразовательная школа № 19, расположенному по адресу г. Канск, мкр. Северный, 29

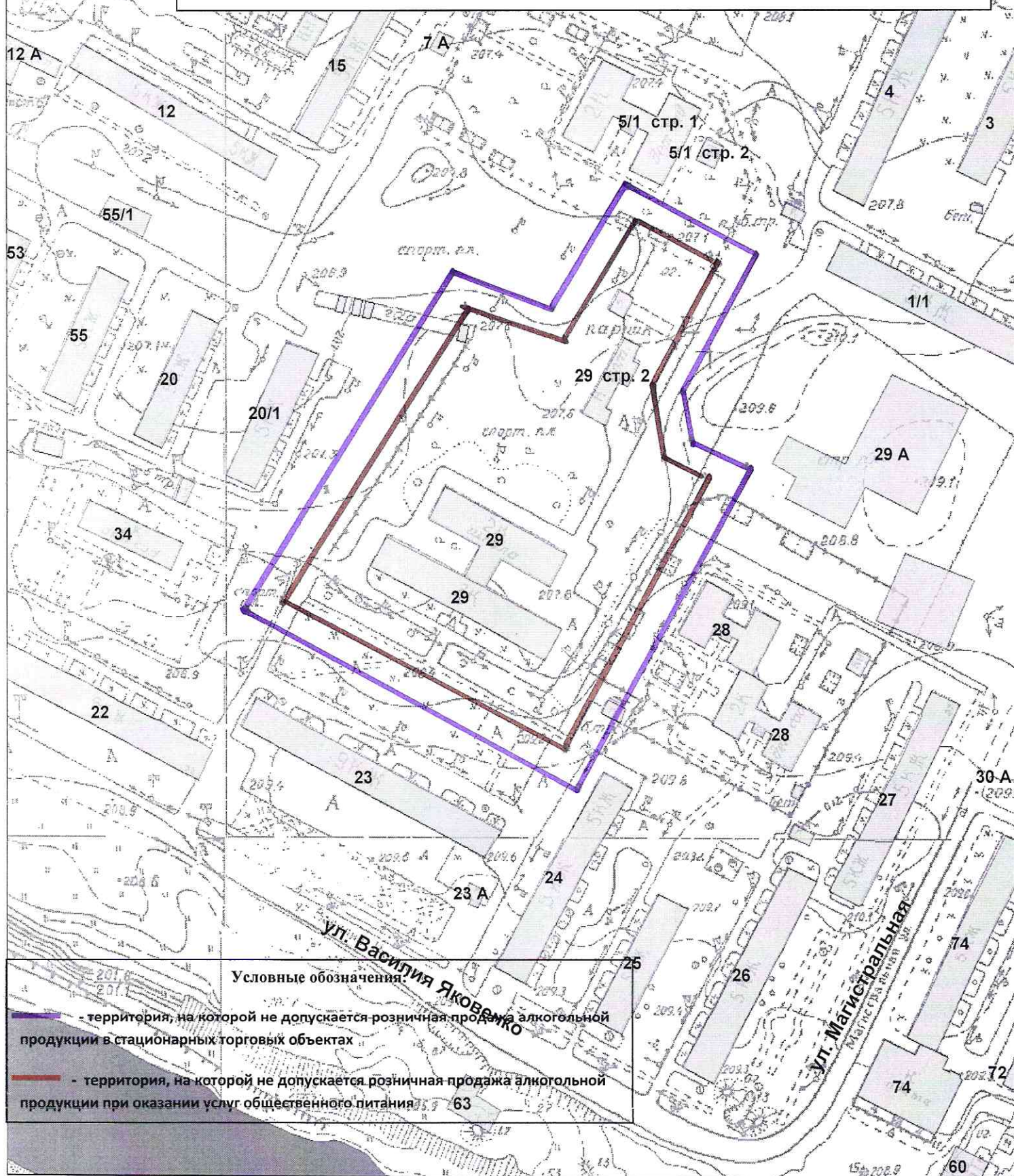


Схема границ прилегающих территорий к муниципальному бюджетному общеобразовательному учреждению основная общеобразовательная школа № 20, расположенному по адресу г. Канск, ул. Молодогвардейская, 5

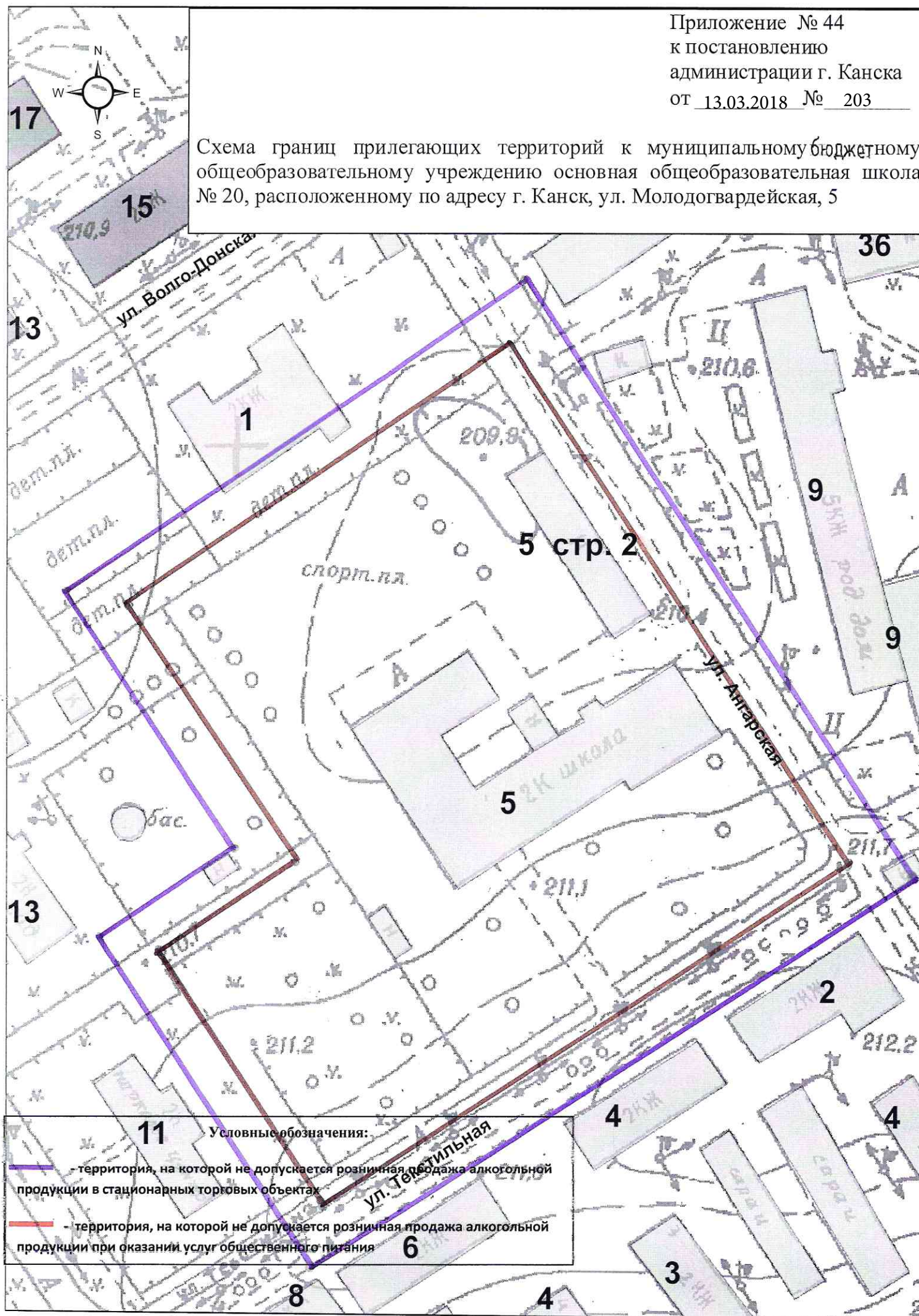


Схема границ прилегающих территорий к муниципальному бюджетному общеобразовательному учреждению средняя общеобразовательная школа № 21, расположенному по адресу г. Канск, ул. Красноярская, 22

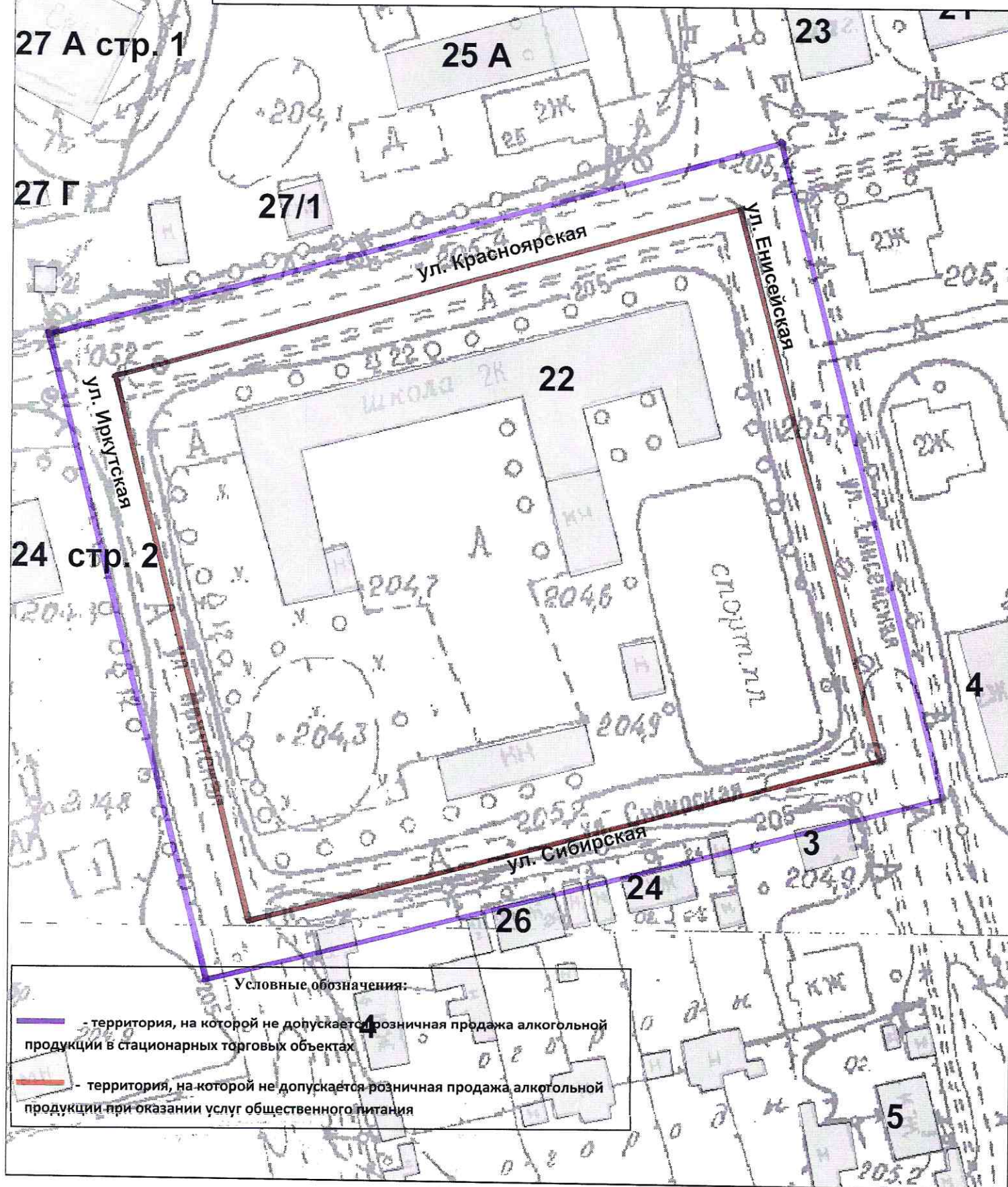


Схема границ прилегающих территорий к муниципальному бюджетному общеобразовательному учреждению основная общеобразовательная школа № 22, расположенному по адресу г. Канск, ул. Николая Буды, 5

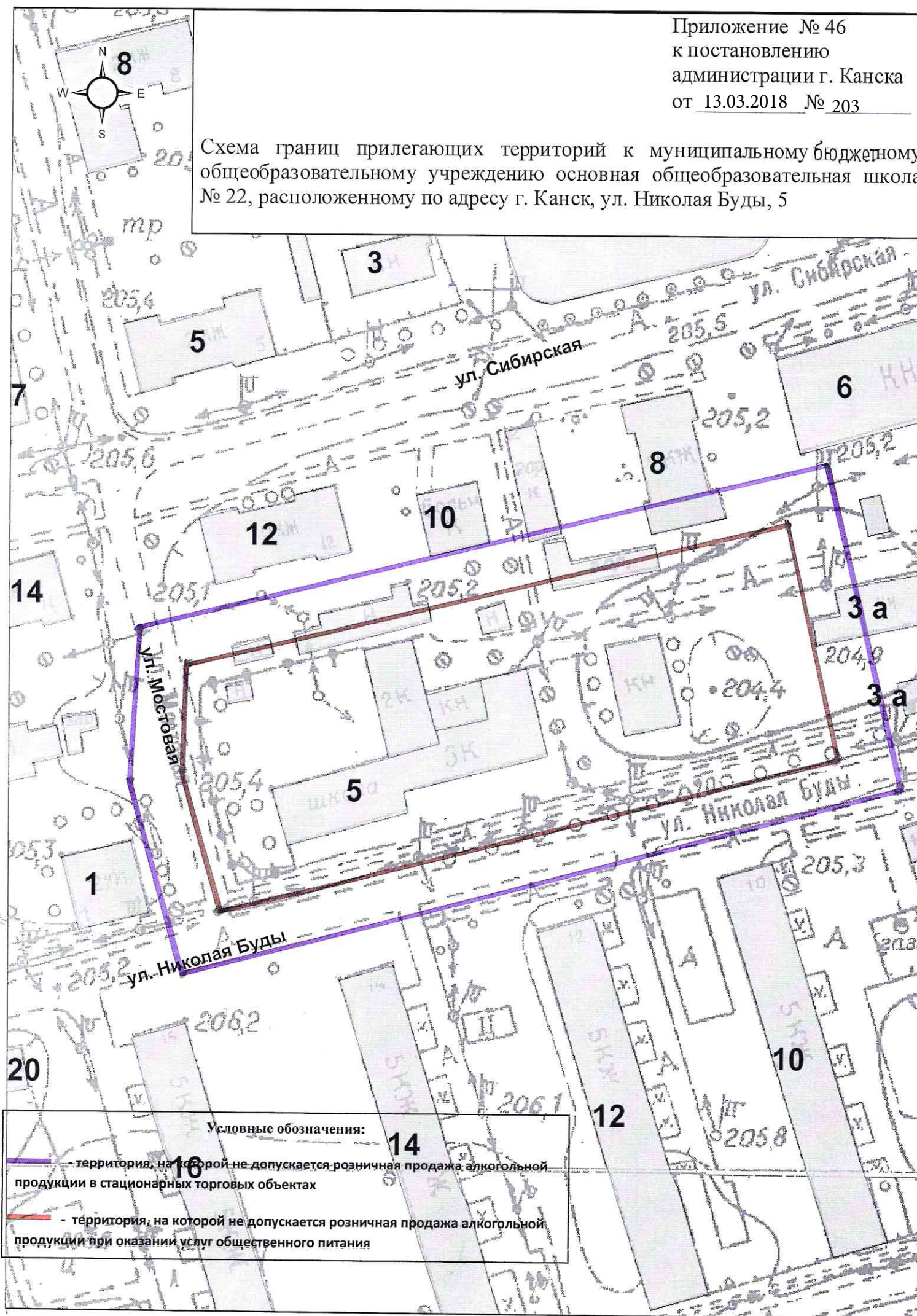
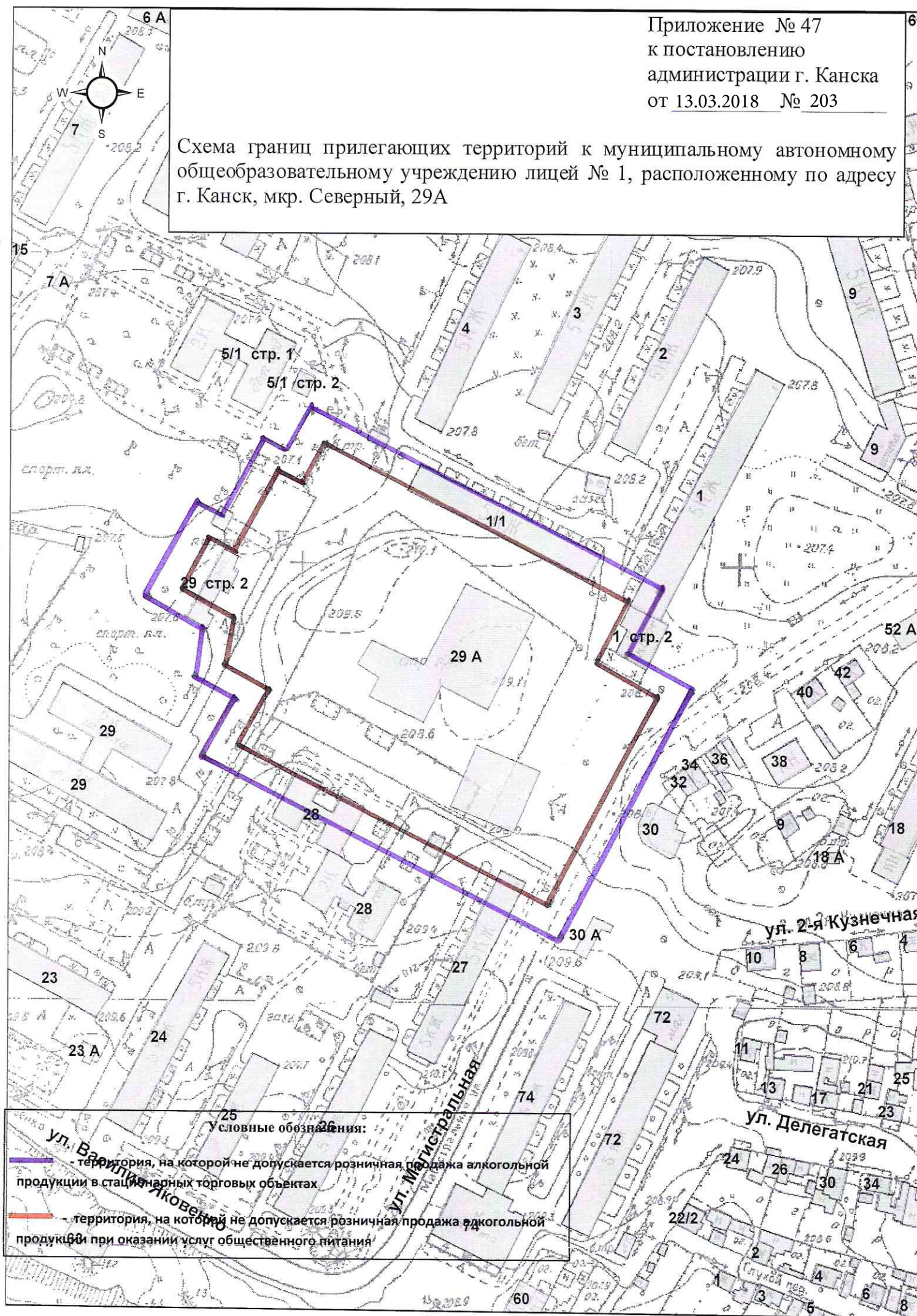


Схема границ прилегающих территорий к муниципальному автономному общеобразовательному учреждению лиц № 1, расположенному по адресу г. Канск, мкр. Северный, 29А

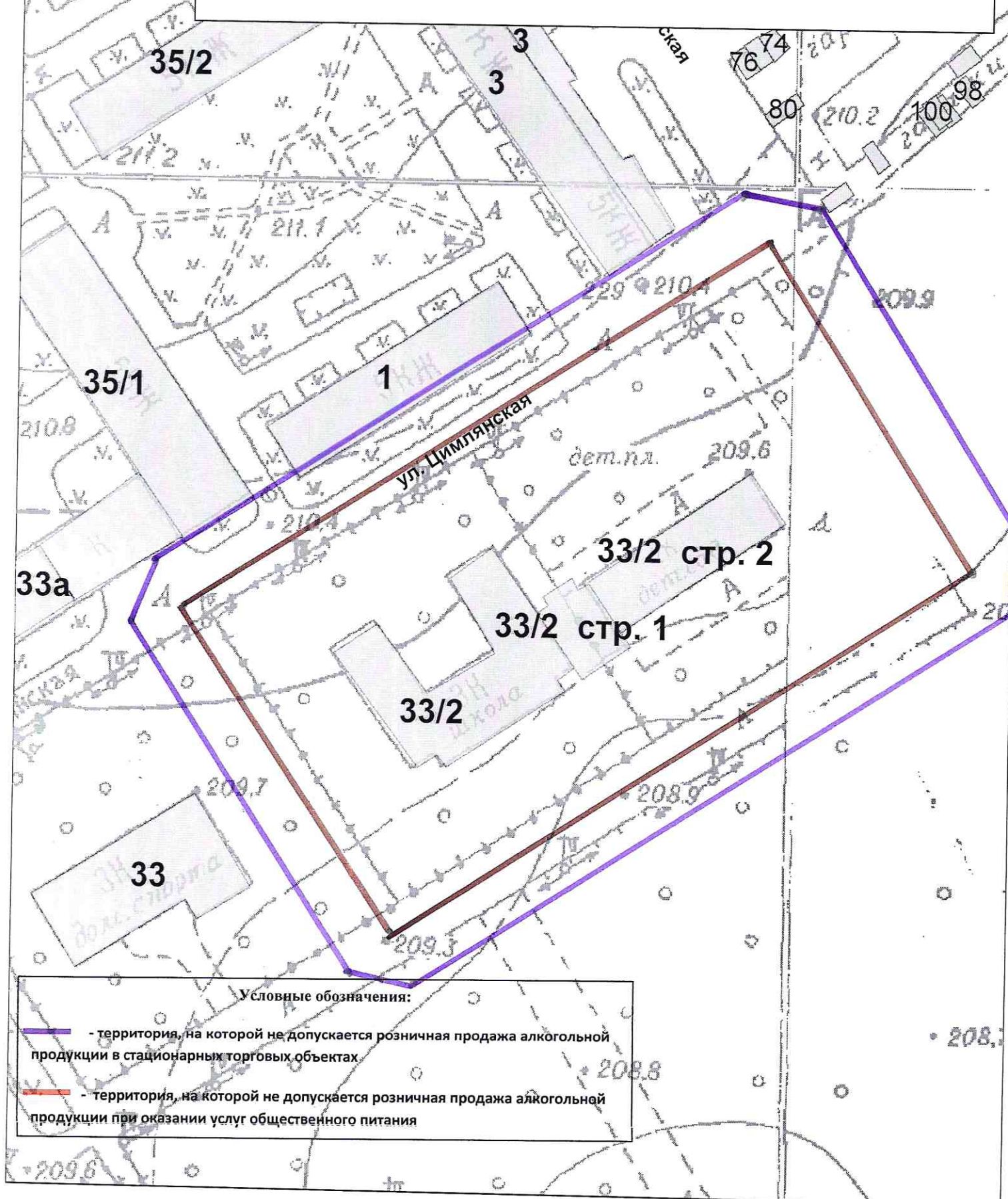


18/1



Приложение № 48
к постановлению
администрации г. Канска
от 13.03.2018 № 203

Схема границ прилегающих территорий к муниципальному автономному общеобразовательному учреждению гимназия № 1, расположенному по адресу г. Канск, ул. 40 лет Октября, 33/2



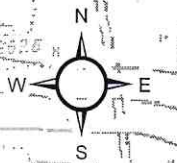


Схема границ прилегающих территорий к муниципальному бюджетному учреждению ДО дом детского и юношеского туризма и экскурсий, расположенному по адресу г. Канск, мкр. Солнечный, 85 (помещение школы № 5)

