

## **Сообщение о возможном установлении публичного сервитута**

Управление архитектуры и градостроительства администрации г. Канска рассматривается ходатайство об установлении публичного сервитута в целях размещения объекта электросетевого хозяйства ВЛИ-0,4кВ, сроком на 49 лет, необходимых для электроснабжения индивидуального жилого дома, расположенного по адресу: г. Канск, ул. Боровая, 8Б.

Публичный сервитут устанавливается в отношении земельного участка с кадастровым номером 24:51:0102010:62.

Заинтересованные лица могут ознакомиться с поступившим ходатайством об установлении публичного сервитута и прилагаемым к нему описанием местоположения границ публичного сервитута, подать заявление об учете прав на земельные участки в Управление архитектуры и градостроительства администрации г. Канска по адресу: Красноярский край, г. Канск, мкр. 4-й Центральный, 22, 1 этаж, каб 7, тел. 8(39161)32865.

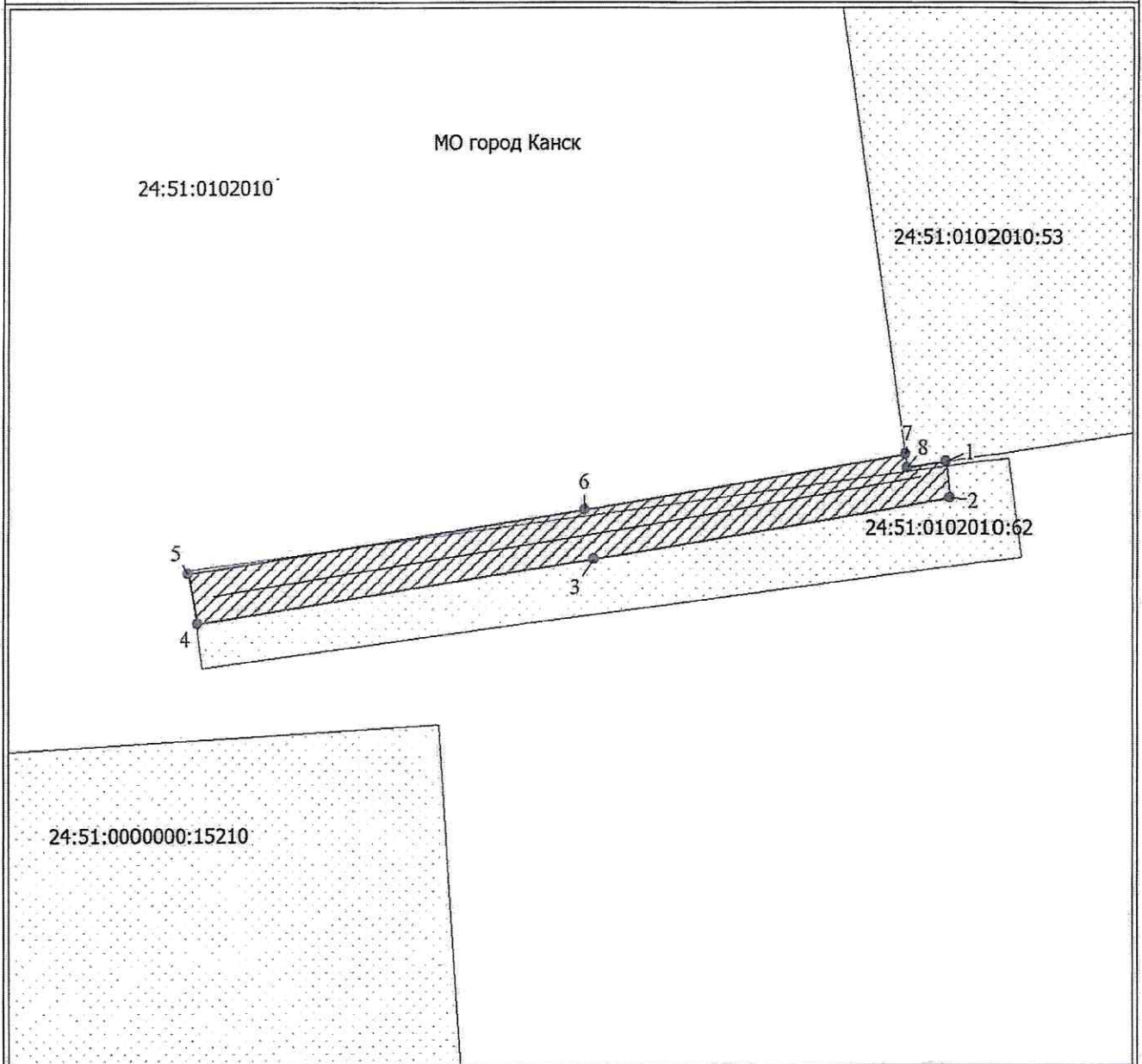
Срок подачи заявлений – по 27.03.2020.

Время приема заинтересованных лиц для ознакомления с поступившем ходатайством об установлении публичного сервитута: пн – пт, с 8-00 до 17-00, обед с 12-00 до 13-00.

Сообщение о поступившем ходатайстве об установлении публичного сервитута размещено на официальном сайте администрации города Канска «[www.kansk-adm.ru](http://www.kansk-adm.ru)» в сети Интернет и опубликовано в газете «Канский вестник».






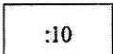
Приложение: План границ объекта.

План границ объекта



Масштаб 1:500

Используемые условные знаки и обозначения:

-  Характерная точка границы публичного сервитута
-  Надписи номеров характерных точек границы публичного сервитута
-  Граница публичного сервитута
-  Обозначение кадастрового квартала
-  Существующая часть границы, имеющиеся в ЕГРН сведения о которой достаточны для определения ее местоположения
-  Надписи кадастрового номера земельного участка

Подпись \_\_\_\_\_

Гурина Е. И.

Дата 07 февраля 2020 г.

Место для оттиска печати (при наличии) лица, составившего описание местоположения границ объекта

