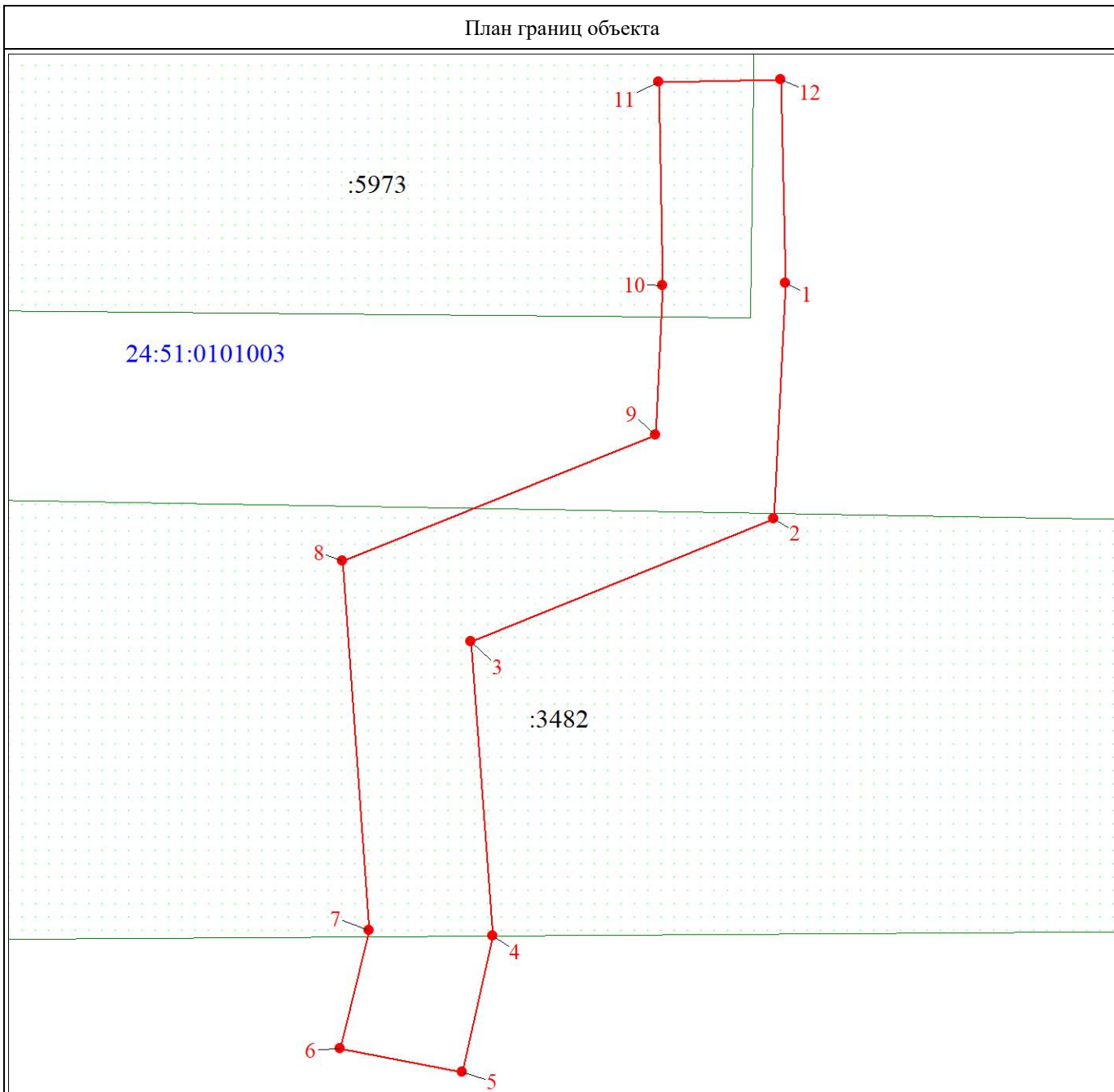







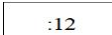



План границ объекта



Масштаб 1:500

Используемые условные знаки и обозначения:

-  Надписи номеров характерных точек границы объекта
-  Граница объекта
-  Существующая часть границы, имеющиеся в ЕГРН сведения о которой достаточны для определения ее местоположения
-  Надписи кадастрового номера земельного участка
-  Обозначение кадастрового квартала



 Зайцева А. П.

«19» мая 2020 г.

Прошито, пронумеровано и  
скреплено печатью на 4  
( четвёртёрх ) листах  
« 19 » мая 2020 г.  
Кадастровый инженер  
А. П. Зайцева



*(Handwritten signature)*  
А. П. Зайцева